

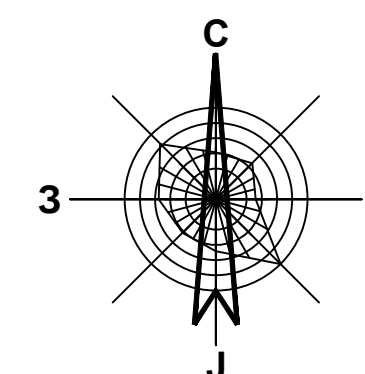
# НОВИ БЕЧЕЈ

## ПЛАН ГЕНЕРАЛНЕ РЕГУЛАЦИЈЕ

- ИЗМЕНЕ И ДОПУНЕ -

(Промена намене блока број 197  
из зоне спорта и рекреације у радну зону  
и зону породичног становања)

0 100 200 300 400 500m





P = 1 : 10 000

### ПОВРШИНЕ ЈАВНЕ НАМЕНЕ

ПОВРШИНЕ ЈАВНЕ НАМЕНЕ

- 156 БРОЈ БЛОКА
- ГРАНИЦА ОБУХВАТА ПЛАНА
- ГРАНИЦА ГРАЂЕВИНСКОГ ПОДРУЧЈА НАСЕЉА
- ГРАНИЦА ГРАЂЕВИНСКОГ ЗЕМЉИШТА ИЗВАН ГРАЂЕВИНСКОГ ПОДРУЧЈА НАСЕЉА
- ГРАНИЦА ИЗМЕНА И ДОПУНА ПГР НАСЕЉА НОВИ БЕЧЕЈ

Научилац и носилац издаје плана:	 <b>ОПШТИНА НОВИ БЕЧЕЈ</b>	Директор: Делибор Вучетић, маг. прав.
Обрађује:	 <b>ЈП УРБАНИЗАМ И ПУТЕВИ НОВИ БЕЧЕЈ</b>	Одговорни урбаниста: Александар Стевковић, дипл. инж. арх.
Назив плана:	<b>ПЛАН ГЕНЕРАЛНЕ РЕГУЛАЦИЈЕ НАСЕЉА НОВИ БЕЧЕЈ</b> - ИЗМЕНЕ И ДОПУНЕ - (Промена намене блока број 197 из зоне спорта и рекреације у радну зону и зону породичног становања)	
Назив карте:	<b>ПОВРШИНЕ ЈАВНЕ НАМЕНЕ</b>	
Е - Број: ПГРИД 0525	размера: 1 : 10 000	датум: МАЈ 2025. год.
Бр. листа: <b>7</b>		Сарадници: Светлана Милосавић, маг. арх. Зита Јосиповић, маг. арх.

