



СЛУЖБЕНИ ЛИСТ
ОПШТИНЕ НОВИ БЕЧЕЈ

Број 23 а	Нови Бечеј 27.12.2013. године	година XLVIII
------------------	--------------------------------------	----------------------

1. На основу члана 32. став 1. тачка 4. Закона о локалној самоуправи („Службени гласник Републике Србије“, број 129/2007) и члана 15. став 1. тачка 30. Статута општине Нови Бечеј („Службени лист општине Нови Бечеј“, број 9/2008), Скупштина општине Нови Бечеј је, на 16. седници одржаној дана 27.12.2013. године, донела је

ОДЛУКУ
О УСВАЈАЊУ СТРАТЕГИЈЕ РАЗВОЈА ОПШТИНЕ НОВИ БЕЧЕЈ
2014-2020 ГОДИНЕ

I

Усваја се Стратегија развоја општине Нови Бечеј 2014-2020.године, која је у прилогу ове Одлуке и чини њен саставни део.

II

Ова Одлука ступа на снагу осмог дана од објављивања у „Службеном листу општине Нови Бечеј“.

СКУПШТИНА ОПШТИНЕ НОВИ БЕЧЕЈ

Број: II 02-30-14 /2013
Дана: 27.12.2013. године
Нови Бечеј

Председник
Скупштине општине
Саша Максимовић с.р.

Општина Нови Бечеј



Стратегија развоја општине Нови Бечеј
2014-2020. г.

Нови Бечеј, јун 2013.године

Садржај:

ПОРУКА ПРЕДСЕДНИКА ОПШТИНЕ.....	811
УВОД.....	812
ИЗРАДА СТРЕТЕГИЈЕ ОДРЖИВОГ РАЗВОЈА.....	814
ЛИСТА СКРАЋЕНИЦА.....	815
МЕТОДОЛОГИЈА ИЗРАДЕ.....	816
1 ОПШТИ ПОДАЦИ О ОПШТИНИ.....	818
1.1 Административни и географски положај.....	818
1.2 Кратак историјат Општине.....	819
1.3 Општи подаци о становништву.....	820
1.4 Карактеристике локалне самоуправе.....	822
1.4.1 Комуникација општине са окружењем.....	823
1.4.2 Канцеларија за локални економски развој.....	824
2. ИНДИКАТОРИ.....	825
2 АНАЛИЗА ПОСТОЈЕЋЕГ СТАЊА.....	827
2.1 Економски развој.....	827
2.1.1 Опис тренутне ситуације.....	827
2.1.1.1 Анализа тржишта рада и радне снаге.....	827
2.1.1.2 Индустрија.....	827
2.1.1.3 Пољопривреда.....	831
2.1.1.4 Развој МСП и предузетништва.....	834
2.1.1.5 Туризам.....	835
2.1.1.6 Кратак преглед релевантних планских докумената.....	839
2.1.2 SWOT анализа – Економски развој.....	841
2.2 Друштвени развој.....	842
2.2.1 Опис тренутне ситуације.....	842
2.2.1.1 образовање.....	842
2.2.1.2 Здравствена заштита.....	844
2.2.1.3 Социјална заштита.....	846
2.2.1.4 Култура и уметност.....	849
2.2.1.5 Спорт и рекреација.....	855
2.2.1.6 Медији и информисање.....	858
2.2.1.7 Невладине организације.....	859
2.2.1.8 Кратак преглед релевантних планских докумената.....	861
2.2.2 SWOT анализа – Друштвени развој.....	861
2.3 Животна средина и инфраструктура.....	862
2.3.1 Опис тренутне ситуације.....	862
2.3.1.1 Клима и рељеф.....	863
2.3.1.2 Водни ресурси.....	863
2.3.1.3 Ваздух.....	866
2.3.1.4 Земљиште.....	867

2.3.1.5	Биодиверзитет.....	868
2.3.1.6	Инфраструктура	870
2.3.1.7	Кратак преглед релевантних планских докумената	887
2.3.2	SWOT АНАЛИЗА – ЖИВОТНА СРЕДИНА И ИНФРАСТРУКТУРА	887
3	<u>ИНТЕГРАЛНА АНАЛИЗА</u>	889
4	<u>ДЕФИНИСАЊЕ СТРАТЕГИЈЕ</u>	893
4.1	ДЕФИНИСАЊЕ ВИЗИЈЕ	893
4.2	ДЕФИНИСАЊЕ ПРИОРИТЕТА, СТРАТЕШКИХ ЦИЉЕВА И ПРОГРАМА РАЗВОЈА.....	893
5	<u>АКЦИОНИ ПЛАН.....</u>	896
6	<u>ИМПЛЕМЕНТАЦИЈА СТРАТЕГИЈЕ.....</u>	929
7	<u>МОНИТОРИНГ И ЕВАЛУАЦИЈА</u>	930
	<u>АНЕКСИ</u>	933
	АНЕКС 1: ИНДИКАТОРИ СЛОРА.....	934
	АНЕКС 2: ОДЛУКА О ИЗРАДИ СЛОРА И ОДЛУКА О ИЗМЕНАМА И ДОПУНАМА ОДЛУКЕ О ИЗРАДИ СЛОРА	958
	АНЕКС 3: КРАТКИ ОПИСИ ТОП 10 ПРОЈЕКТА.....	964
	АНЕКС 4: ПРОФИЛ ЛОКАЛНЕ ЗАЈЕДНИЦЕ	974

Порука Председника општине



Поштоване суграђанке и суграђани,

Наша општина је пре пар година понела ласкаву титулу „општине будућности“, и главни разлог за то је што смо увек пажљиво унапред планирали сваки корак и озбиљно приступали стварању боље и лепше будућности за нас и наше потомке.

Како бисмо што боље дефинисали тај план и што лакше стигли до тог зацртаног циља, приступили смо изради ове стратегије одрживог развоја. Трудили смо се да овај и те како важан документ израдимо што квалитетније, те смо у његову израду укључили велики број стручњака из различитих области, како би лакше уочили проблеме и нашли пут за њихово решавање.

Цео тај тим људи је вођен истом идејом и истом

визијом – да обезбедимо свим нашим суграђанима подједнаке шансе за лепши живот.

Економски развој, равномеран просперитет у урбаним и руралним срединама, модернизација инфраструктуре, домова здравља, школа, унапређење туризма, едукација становништва - све су то предуслови да Нови Бечеј добије нови сјај.

Лично, сматрам да један од највећих потенцијала лежи у вама, грађанима наше општине. Ви сте ти који ову општину чините великом, и ви сте ти који ћете заједно са нама нашу заједничку визију спровести у дело.

Заједно имамо обавезу да се потрудимо да у што већој мери реализујемо ову стратегију, и убеђен сам да ћемо заједничким снагама од Новог Бечеја направити место из кога млади неће одлазити, и које ће постати повољно место за живот свих нас.

ПРЕДСЕДНИК ОПШТИНЕ *У Новом Бечеју, децембра 2013. год.*

САША ШУЋУРОВИЋ

Увод

Општина Нови Бечеј предузима значајне кораке у планирању сопственог развоја у складу са постојећим законским оквирима и савременим европским и светским токовима. Данас је суштински елемент у свакој земљи јачање локалних капацитета и развијање свести у циљу одрживог локалног развоја.

Савремени свет се последњих деценија све више бави проблемима одрживог развоја, који нису више само питање конкретних земаља, јер управо због све веће међузависности, питање одрживости је наднационалног карактера. У складу са тиме, потписана су и усвојена многобројна документа која пред конкретне земље постављају шире циљеве. Полазећи од извештаја Римског клуба са почетка 70-их година 20. века, преко УН Декларације из Рија и Агенде 21¹ из 1992. године, свет је определио и своје развојне циљеве дефинисао у Миленијумским циљевима развоја Уједињених нација из 2000. године.

Европска унија је у последњих 20-ак година, прешла пут од потписивања и усвајања бројних споразума, конвенција и стратегија, да би данас стигла до своје стратегије одрживог развоја дефинисане у документу под називом Европа 2020, у којем се пред земље чланице и оне које то намеравају да постану, за циљ поставља економски развој ЕУ заснован на знању, уз очување животне средине, висок ниво запослености, продуктивности и социјалне кохезије.

Многе земље су своје националне стратегије одрживог развоја већ ускладиле са поменутиим наднационалним стратегијама и циљевима. За Републику Србију национални стратешки

¹Једно од поглавља Агенде 21 о битним групацијама је и поглавље о улози локалних власти. Са свих страна света, разна тела наглашавала су њихову кључну улогу у конкретној примени "одрживости" на локалном нивоу. Из овога је и произашла препорука дата у 28. поглављу - да локалне власти треба да се консултују са становништвом у погледу осмишљавања стратегије за стварање Локалне Агенде (ЛА) 21.

документ у овој области је Национална стратегија одрживог развоја,² која дефинише одрживи развој као циљно оријентисан, дугорочан, непрекидан, свеобухватан и синергетски процес који утиче на све аспекте живота (економски, социјални, еколошки и институционални) на свим нивоима. У Стратегији се потенцира израда модела који на квалитетан начин задовољава друштвено-економске потребе и интересе грађана, а истовремено уклања или знатно смањује утицаје који прете или штете здравој животної средини и природним ресурсима.

У складу са процесима стратешког планирања, и Аутономна покрајина Војводина је, нарочито од уласка у 21. век, започела са дефинисањем својих стратешких циљева, и то у свом најзначајнијем стратешком документу Програм привредног развоја АП Војводине за период 2004-2007., односно његовој Новелираној Ex-Post анализи привреде АП Војводине из 2006. године. Поред тога, треба напоменути да је процес стратешког планирања спроведен и на нивоу Баната, а да је резултирао документом под називом Интегративни план друштвено-економског развоја Банат 2005-2007. Реално је очекивати да ће се при напретку у ЕУ интеграцијама, моћи јасније сагледати улоге региона и суб-региона у оквирима конкретне државе, па ће самим тим и израда нових стратешких докумената бити оправдана и утемељенија.

И коначно, и општина Нови Бечеј је више пута била укључена у процес планирања, па тако и стратешког планирања. Резултати тих процеса су следећа документа:

1. Стратегија одрживог развоја општине Нови Бечеј 2008-2012.
2. Акциони план Стратегије одрживог развоја општине Нови Бечеј 2009-2012
3. Стратегија развоја туризма општине Нови Бечеј – анализа и оцена вредности туристичких потенцијала општине Нови Бечеј (из 2009. г.)
4. Мастер план развоја туризма Ново Милошево - *spa* дестинација (из 2009. г.)
5. Локални план управљања чврстим отпадом на територији општине Нови Бечеј (из 2010. год.)
6. Локални акциони план за решавање питања избеглих, интерно расељених лица и повратника по основу споразума о реадмисији у општини Нови Бечеј у периоду 2013-2016. година
7. Локални акциони план запошљавања општине Нови Бечеј за 2013. годину
8. Стратегија развоја социјалне заштите општине Нови Бечеј 2008-2012.
9. План управљања специјалним резерватом Слано Копово 2011-2020.
10. Просторни план општине Нови Бечеј (из 2012. год.)
11. Локални акциони план политике за младе општине Нови Бечеј за период 2008-2013.

Истеком планског периода Стратегије одрживог развоја општине Нови Бечеј (2009-2012) стекли су се услови за израду нове и потпуније стратегије одрживог развоја која ће у себи прецизирати стратешке циљеве и начине њиховог остваривања и вредновања.

Сва претходно наведена документа представљају основ за израду **Стратегије развоја општине Нови Бечеј за период 2014. до 2020. године** (у наставку: Стратегија). Изради Стратегије се приступило системски и у партнерству са Владом Аутономне покрајине Војводине, односно Секретаријатом за међурегионалну сарадњу и локалну самоуправу који је пружио финансијску подршку, и Регионалним центром за друштвено-економски развој БАНАТ, д.о.о., Зрењанин, који је обезбедио техничку подршку у овом процесу стратешког планирања.

Да би се стекли и други неопходни предуслови за израду Стратегије, Општинско веће Општине Нови Бечеј је донело Одлуку (број: I 01-30-5/2013 од 18.02.2013. године, „Службени лист

²www.odrzivi-razvoj.gov.rs

Општине Нови Бечеј“, бр. 5/2013) као и Одлуку о изменама и допунама Одлуке о приступању изради стратегије одрживог развоја општине Нови Бечеј (број: III 02-30-9/2013 од 26.07.2013. године, „Службени лист Општине Нови Бечеј“, бр. 11/2013), при чему је формиран и Стратешки савет. Као циљ израде Стратегије постављено је да се обезбеди одржив друштвено-економски развој општине Нови Бечеј, кроз континуитет процеса стратешког планирања усмереног ка уједначавању развоја и ангажовању локалних ресурса широке грађанске партиципације и укључењу свих релевантних чинилаца, чиме ће се унапредити квалитет живота свих грађана.

На седници од 27.12.2013. год. Скупштина Општине Нови Бечеј је усвојила Стратегију, чиме је она постала и њен званични документ.

Тим за израду Стратегије

Израда Стратегије развоја

Ова Стратегија је резултат ТИМСКОГ рада запослених у општинској управи Општине Нови Бечеј, представника јавних предузећа, приватног сектора, као и невладиних организација и удружења грађана са територије општине. Техничку подршку у припреми стратешког документа пружио је стручни тим Регионалног центра за друштвено-економски развој БАНАТ, д.о.о., Зрењанин.

Стратешки савет за израду Стратегије

1. Саша Шућуровић, председник Општине Нови Бечеј,
2. Матија Ковач, заменик председника Општине Нови Бечеј,
3. Ивица Миланков, помоћник председника Општине за безбедност и ванредне ситуације,
4. Миљан Исаков, помоћник председника Општине за нормативну и управну делатност,
5. Саша Војновић, помоћник председника Општине за област комуналних послова,
6. Душко Петровић, в.д. начелника Општинске управе Нови Бечеј,
7. Саша Максимовић, председник Скупштине Општине Нови Бечеј,
8. Миливој Перић, члан Општинског већа задужен за спорт и социјалну заштиту,
9. Радослав Шећеров, члан Општинског већа задужен за сарадњу са месним заједницама,
10. Душан Павловић, члан Општинског већа задужен за омладину,
11. Олга Лалић, члан Општинског већа задужен за сарадњу са маргинализованим друштвеним групама,
12. Бало Тибор, члан Општинског већа задужен за просвету,
13. Јанко Марина, члан Општинског већа задужена за област културе и родне равноправности,
14. Милан Калуђерски, члан Општинског већа задужен за пољопривреду,
15. Бранко Свиленгаћин, члан Општинског већа задужен за здравство,
16. Предраг Усеиновић, члан Општинског већа задужен за урбанизам, градитељство и заштиту животне средине,
17. Стеван Цуцин, председник Савета месне заједнице Кумане,
18. Милош Лалић, председник Савета месне заједнице Нови Бечеј,
19. Игор Мунћан, председник Савета месне заједнице Бочар,
20. Александра Ђуричин, председник Савета месне заједнице Ново Милошево,
21. Иван Бошњак, ЈП Дирекција Нови Бечеј,
22. Милош Звекић, ЈП „Комуналац“,
23. Марија Брковић, ЈП „Комуналац“,

24. Др Љиљана Богнић, Геронтолошки центар Нови Бечеј, директор
25. Др Анђелка Корољев, Дом здравља Нови Бечеј, директор,
26. Дарко Милановић, НВО Ековарош,
27. Саша Дујин, Канцеларија за ЛЕР општине Нови Бечеј
28. Немања Васковић, Туристичка организација општине Нови Бечеј,
29. Новица Блажин, Дом културе Нови Бечеј,
30. Ранко Јањић, СРЦ „Јединство“,
31. Слађана Ђорђевић, ЈП „Радио НБ“, Нови Бечеј
32. Игор Вујовић, Центар за социјални рад општине Нови Бечеј,
33. Дејан Вулеташић, Канцеларија за младе општине Нови Бечеј
34. Стеван Попов, Канцеларија за пољопривреду,
35. Владимир Давидовић, ОШ „Јосиф Маринковић“, Нови Бечеј
36. Душко Терзин, ОШ „Милош Попов“, Ново Милошево,
37. Зорица Гарчев, ОШ „М. Чиплић“, Нови Бечеј,
38. Марија Станчић, ОШ „Милан Станчић – Уча“, Кумане,
39. Милица Михајловић, ОШ „Доситеј Обрадовић“, Бочар,
40. Јован Станковић, Средња школа Нови Бечеј,
41. Драган Милорадовић, ПУ „Пава Сударски“ Нови Бечеј
42. Сенада Славковић, *Serbia Manifatture*,
43. Весна Звекић, NEXE група, Нови Бечеј
44. Тамара Тадић, *Brantner* Нови Бечеј,
45. Душанка Дујин, ЗЗ Врањево Нови Бечеј,
46. Вребалов Дејан, Вребалов Аграр, Нови Бечеј
47. Сава Арсенов, МК Комерц Ново Милошево,
48. Кристијан Лукић, Омладински клубНовог Бечеја -НБО,
49. Милорад Игић, NEXE група, Нови Бечеј,
50. Драган Мартиновић, Асоцијација младих општине Нови Бечеј,
51. Марија Теофановска, хуманитарни центар Сунцокрет,
52. Невена Суботић, новинар,
53. Илија Ласло, Мађарска заједница,
54. Тамара Јованов, Ромска заједница,
55. Ласло Шурањи, лица са посебним потребама,
56. Др Војислав Блажин, удружење сточара,
57. Цецилија Дујин, ПААД центар за социокултуролошке изузетности,
58. Радомир Топалов, РЦР Банат, д.о.о., Зрењанин

Координатор израде Стратегије – Матија Ковач

Заменик координатора израде Стратегије – Миљан Исаков

Административни асистент – Саша Дујин

Техничка подршка – РЦР БАНАТ, д.о.о., Зрењанин

Листа скраћеница

АПВ – Аутономна покрајина Војводина
 АПР - Агенција за привредне регистре

ВН –	Високи напон
ЕУ –	Европска Унија
ЗЖС -	Заштита животне средине
ЗЗ –	Земљорадничка задруга
ИПГ –	Индивидуално пољопривредно газдинство
ЈКП –	Јавно комунално предузеће
ЈП –	Јавно предузеће
КО –	Катастарска општина
ЛЕР –	Локални економски развој
МСП –	Мала и средња предузећа
НН –	Ниски напон
НВО –	Невладина организација
ОКМ ДТД –	Основна каналска мрежа Дунав-Тиса-Дунав
ОСИ –	Особе са инвалидитетом
ОЦД –	Организација(е) цивилног друштва
ОШ –	Основна школа
ПСЗ –	Покрајински секретаријат за здравство
ПУ –	Предшколска установа
РЦР –	Регионални центар за развој
РГЗ СКН -	Републички геодетски завод Служба катастра непокретности
РПК –	Регионална привредна комора
РС –	Република Србија
РСД –	Динар
РЗС –	Републички завод за статистику
СХМП –	Служба хитне медицинске помоћи
СН –	Средњи напон
СРЈ –	Савезна Република Југославија
СРП –	Специјални резерват природе
СШ –	Средња школа
ТС –	Трансформаторска станица
ЦК –	Црвени Крст
ЦЗСР –	Центар за социјални рад

Методологија израде

Методологија за израду Стратегије развоја општине Нови Бечеј 2014-2020. је настала разрадом методологије на програму Exchange 2, подржаном од стране Европске уније - Заједничка подршка локалним самоуправама у циљу методолошке стандардизације процеса стратешког планирања за потребе Сталне конференције градова и општина и локалних самоуправа у Србији, са елементима Методологије израде стратешког плана локалног економског развоја АП Војводине.

Стратегија развоја општине Нови Бечеј (у даљем тексту Стратегија) је општи стратешки план развоја који даје смернице и дефинише активности за будући одрживи развој општине Нови Бечеј. Временски оквир за имплементацију Стратегије је 2014 - 2020. година, односно 7 година, док је акциони план Стратегије рађен углавном до 2017. године, избегавајући на тај начин

прешироку екстраполацију будућег стања, уз истовремено уважавање новонасталих околности. На овај начин оставља се простор за евентуално будуће ажурирање Стратегије, у складу са променама у окружењу, као и за допуњавање Акционог плана стратегије пројектима који би се реализовали у другом делу планског периода, односно до 2020. г.

Ова Стратегија се, у својој бити, односи на одрживи развој живота, рада и функционисања локалне заједнице у општини Нови Бечеј. Одрживост подразумева коришћење природних ресурса у мери која дозвољава да се ти ресурси природно обнове, односно да се не наруши њихов квалитет за будуће генерације.

Стратегија се дефинише, усваја и реализује на општинском нивоу. У неким циљевима, програмима и активностима, Стратегија подразумева регионални и/или национални приступ решавању одређених проблема, али се у наведеним циљевима и активностима подразумева већ обострано изражен интерес суседних локалних самоуправа, Аутономне покрајине Војводине, као и Републике Србије.

У читавом процесу планирања примењиван је партиципативни приступ, у којем су локални актери, а пре свега представници општине Нови Бечеј, представници приватног и невладиног сектора, узели активно учешће, дајући драгоцене смернице за овај стратешки документ. Процес имплементације подразумева исти приступ, односно подразумева директну укљученост свих заинтересованих страна током трајања целокупног процеса.

У том контексту је на почетку процеса израде Стратегије, уз подршку председника Општине, формиран Координациони тим који је координирао процесом израде Стратегије. Координациони тим је, на почетку, сазвао партнерску скупштину на коју су позване све стране заинтересоване за процес израде Стратегије. На партнерској скупштини су предложени приоритети и чланови радних група.

Радне групе су формиране по претходно одређеним приоритетима:

- РГ 1: Инфраструктура
- РГ 2: Туризам
- РГ 3: образовање, здравствена и социјална заштита, спорт и култура
- РГ 4: Индустрија, МСП и пољопривреда
- РГ 5: Заштита животне средине

Радне групе су описале и анализиралетренутно стање (SWOT), а потом су дефинисале визију, опште и посебне циљеве у оквиру приоритета. На основу дефинисаних циљева урађен је акциони план који треба да доведе до испуњења постављених циљева. Радне групе су у просеку имале по 5 састанака, међутим чланови радних група су имали и низ интерних састанака, као и састанака са корисницима директно заинтересованим за процес израде и имплементације Стратегије.

Резултат рада радних група је перманентно праћен и потврђиван од стране Стратешког савета општине Нови Бечеј који је формиран са посебном наменом да прати како израду, тако и будућу реализацију Стратегије.

Стратешки документ у себи садржи следећа поглавља:

Опште инфомације о Општини
 Индикатори постојећег стања
 Анализа постојећег стања и SWOT анализа
 Интегрална анализа
 Дефинисање стратегије (визија, приоритети, општи посебни циљеви)
 Акциони план

Имплементација Стратегије Мониторинг и евалуација

Ниво имплементације Стратегије ће се непрекидно пратити путем годишњег циклуса евалуације. Годишњи циклус праћења и евалуације на овај начин ће омогућити перманентно ажурирање визије, приоритета, циљева и активности, док ће се за оцену успешности користити селектовани индикатори.

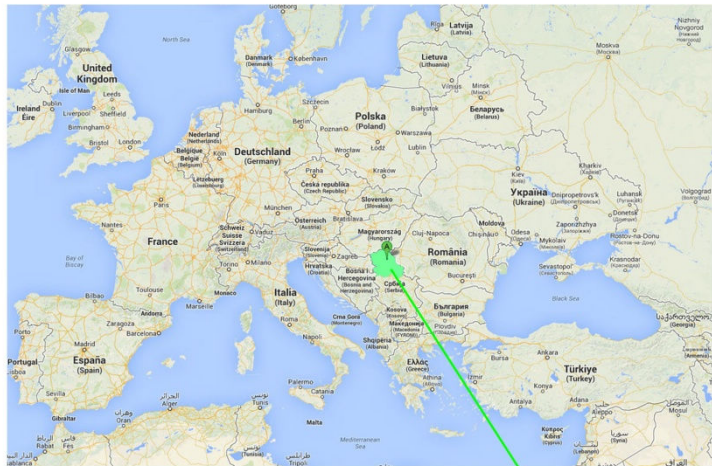
ОПШТИ ПОДАЦИ О ОПШТИНИ

Административни и географски положај

Општина Нови Бечеј спада у ред потиских општина и налази се у самом центру Војводине и једна је од пет општина Средњобанатског округа. Нови Бечеј је смештен уз леву обалу реке Тисе на 66. километру од њеног ушћа у Дунав, и њен центар је на реци Тиси, са једним од најлепших тиских кејева. Поред Новог Бечеја, општину чине још три насељена места: Ново Милошево, Кумане и Бочар.

Општину Нови Бечеј окружују град Зрењанин и општине Кикинда, Бечеј, Ада и Жабалъ.

Поред пловног пута реке Тисе, Нови Бечеј је каналском мрежом повезан са Дунавом код Бездана и Беле Цркве. Кроз сва насељена места у општини пролази железничка пруга која преко Панчева, Зрењанина и Кикинде, повезује Београд са Темишваром у Румунији, а преко Суботице и са Сегедином у Мађарској. Такође, кроз општину пролази државни пут I реда који повезује Нови Бечеј са Кикиндом и даље Румунијом, као и државни путеви II реда Нови Бечеј – Меленци и Нови Бечеј – Башаид – Банатско Карађорђево.



Удаљеност Новог Бечеја од неких значајнијих центара је следећа:

- Бечеј: 14 km
- Зрењанин: 35 km
- Кикинда: 37 km
- Нови Сад: 55 km
- Суботица: 90 km
- Сомбор: 100 km
- Сегедин (HUN): 105 km
- Београд: 110 km
- Темишвар (RO): 110 km
- Вршац: 130 km
- Осијек (CRO): 140 km

Укупна површина Општине износи 608,6 km² на којој, према попису из 2011. године живи укупно 23.925 становника.

Табела 1: Насеља општине Нови Бечеј и њихова површина

НАСЕЉА	ПОВРШИНА(km ²)
Нови Бечеј	282,38
Ново Милошево	174,91
Кумане	101,47
Бочар	49,82
УКУПНО:	608,60

Извор: Општина Нови Бечеј

Кратак историјат Општине

Полазећи од историјског, културног, архитектонско-грађевинског наслеђа, географског положаја, расположивих привредних и друштвених ресурса као потенцијала развоја, евидентно је да су данашња насеља општине Нови Бечеј, настајала и развијала се под различитим условима и околностима, као и утицајем различитих фактора.

Нови Бечеј је веома старо насеље, познато још у доба Римљана, које је имало бурну прошлост – више пута је рушено, опустело и опет подизано, мењајући током векова величину, изглед и своје господаре. У близини насеља, на месту словенског села Арач (мађ. „Aracs”), подигнута је у 13. веку базилика, која је дуго потом била бенедиктинска опатија. Нови Бечеј се први пут помиње у писаним документима из 1091. године. Године 1331. је проглашен за слободан краљевски град у тадашњој Угарској. Почетком 18. века Турци су га разрушили, а Срби су прешли Тису и тамо основали бачки Бечеј. После протеривања Турака из Баната, становништво се враћа и поново га изграђује. Иако знатно старији од бачког Бечеја, град сада добија име Нови Бечеј. Врањево је настало на пустари Вран. Ту је постојало насеље још из бронзаног доба, а за време турског периода овде су живели Срби - пастири. Касније га масовно насељавају Срби-граничари. У 18. и 19. веку Нови Бечеј у великом броју насељавају и Мађари, затим Немци и Јевреји. Нови Бечеј је после 1883. пругом повезан са остатком железничке мреже краљевине Угарске и од тада се убрзано развија, поставши регионални центар трговине житом у Јужној Угарској. Од 1919. године Нови Бечеј улази у састав Краљевине Срба, Хрвата и Словенаца, а касније и Краљевине Југославије.

Ново Милошево је друго по величини насељено место у општини Нови Бечеј. Настало је спајањем два села – Карлова (Драгутинова) и Беодре, после другог светског рата. Беодра се, под иманом Болдија, први пут помиње већ 1331. године. На данашњој локацији устаљује се у периоду 1742. до 1753. године. Насељавају је Срби досељени из Потисја и Поморишја. Током историје ово насеље било је у власништву више поседника, а од 1781. године породице Карачоњи, након чега почиње интензивније насељавање Мађара, а након тога и Немаца. Породица Карачоњи је средином 19. века овде саградила два каштела.

Карлово је настало средином 18. века од насељених, демилитаризованих граничара Срба. Насеље је неколико пута опустело и опет било настањено. По оцу Марије Терезије, 1740. године добија назив Карлово, а од 1918. се назива Драгутиново, по српском пуковнику Драгутину Ристићу.

Кумане је више пута мењало локацију због променљивог тока реке Тисе и честих поплава. Почетком 19. века село се оформило на локацији где се и данас налази.

Први писани траг забележен је у документима из 17. века, где се Кумане помиње као српско насеље у Банату. Аустро-турски рат је почетком 18. века готово уништио ово насеље, а доласком Турака у ове крајеве пренета ја куга, која је десетковала становништво. Масовно насељавање Кумана почиње у другој половини 18. века. Претежно су га насељавали Срби који су организовали војну одбрану и Кумане је у то време представљало утврђење за одбрану од Турака.

Тек почетком 19. века, када се становништво определило за земљорадњу, долази до значајнијег развоја села.

Бочар је био познато утврђено место још у средњем веку, да би током целог турског периода био ненастањен. У историјским документима из 1753. године Бочар се помиње као мање српско насеље. У 19. Веку Бочар насељавају Немци, који доминирају све до краја Другог светског рата. То је у 19. веку био посед породице Хетерленди, који су у центру села подигли каштел, са великим парком у позадини (по потоњим власницима, познат као дворца Бајић).

Општи подаци о становништву

Укупан број становника општине Нови Бечеј, по попису из 2011. године износи 23.847, што је у односу на 2002. годину пад од 3.077 становника, односно 11,43%. У поређењу са просеком на нивоу АП Војводине (5,67%) и Републике Србије (5,04%), ово указује на један од највећих проблема у општини Нови Бечеј, а то је депопулација.

Демографски процеси у општини Нови Бечеј карактеришу се опадањем броја становника, ниском стопом наталитета, високом стопом општег морталитета и негативним природним прираштајем.

Природно кретање становништва одликује биолошка регресија - низак наталитет, пораст општег морталитета и биолошка регресија становништва. Општина Нови Бечеј је у 2011. години имала природни прираштај $-7,1\text{‰}$, што је за $1,9\text{‰}$, мање у односу на републички просек, односно $0,7\text{‰}$, мање у односу на просек у средњобанатском округу.

Табела 2: Основни подаци природног кретања становништва

Територијална јединица	Број становника				Природни прираштај (2011.)	
	1981.	1991.	2002.	2011.	апсолутно	релативно
Општина Нови Бечеј	30.312	29.091	26.924	23.925	-172	-7,1 ‰
Средњобанатски округ	-	217.684	20.8456	187.667	-1.468	-7,8 ‰
АП Војводина	2.034.782	2.032.406	2.031.992	1.931.809	-10.589	-5,4 ‰
Република Србија	9.332.000	7.595.636	7.498.001	7.186.862	-37.337	-5,2 ‰

Извор: РЗС, Општине и региони у РС 2012.

Старосну структуру становништва, пратећи по пописима, карактерише старење становништва, односно присутно је смањење становништва деобне групе 0-19 година и повећање учешћа групе старости од 65 година и више.

Табела 3: Просечна старост становништва Општине, према полу, и у односу на АПВ и РС и удео становништва преко 65 година старости

Територијална јединица	Пол	Година	Удео популације преко 64 год.	Удео популације преко 64 год.
		2011.	2009.	2011.
Општина Нови Бечеј	просек	41,5	15,97	15,61
	М	39,4		
	Ж	43,6		
АП Војводина	просек	41,8	15,51	16,39
	М	40,2		
	Ж	43,3		
Република Србија	просек	42,2	16,54	17,40
	М	40,9		
	Ж	43,6		

Извор: РЗС

У поређењу са бројем становника општина Нови Бечеј има релативно велику површину од 608,6 *km²*, тако да је густина насељености 39 становника/*km²*. Број становника општине се смањује због ниског наталитета, што је проузроковано лошим условима живота, али и сталним миграцијама, пре свега младих, ка великим градовима у околини. Одливом младих школованих кадрова нарушава се и образовна структура општине и сваким даном смањују могућности за покретање развоја.

Од укупног броја становника Општине Срби чине око 67%, Мађари око 18%, Роми око 5,5%, а остали се нису изјаснили или су у незнатном броју.

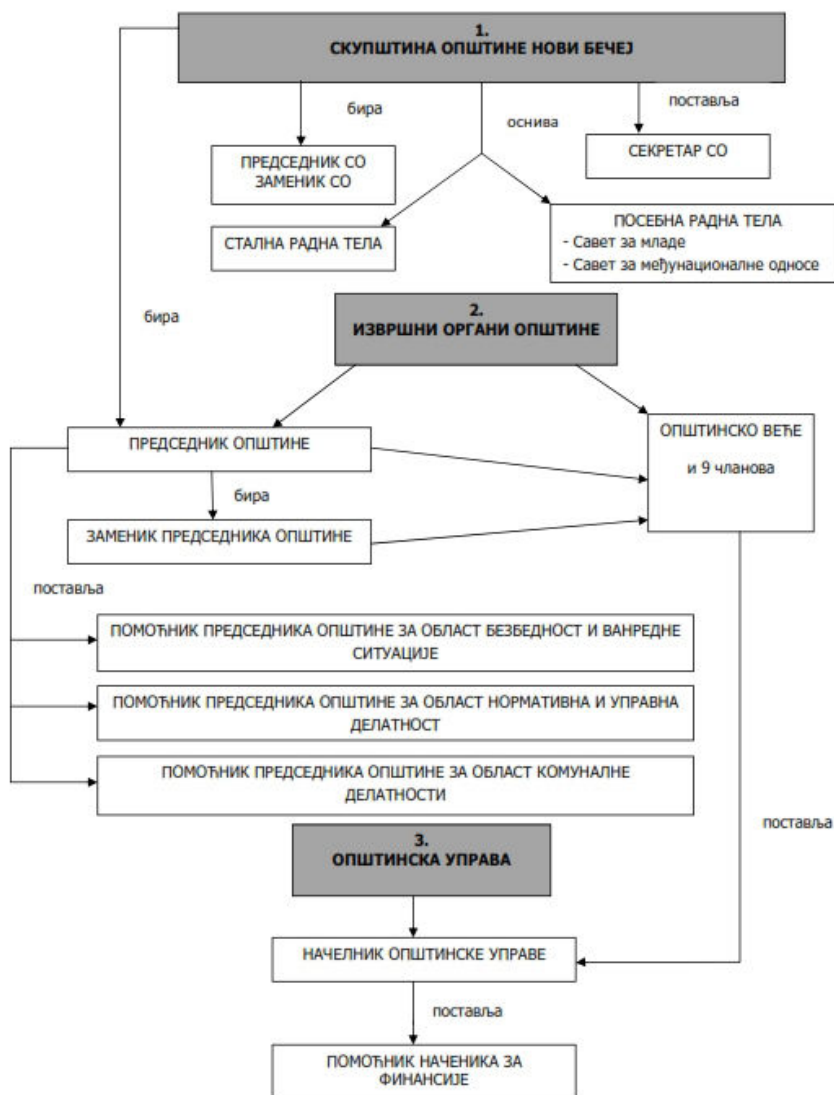
С обзиром на мултиетнички састав Општине, учешће националних мањина у јавном животу се подразумева. Двојезичност је заступљена у свим институцијама локалне самоуправе као и у школама и предшколским установама. Представници мађарске националне мањине учествују у власти од почетка вишестраначког система и то не само преко националних странака већ често и као представници осталих странака.

Просечна старост становника у општини Нови Бечеј је нижа у односу на републички ниво (42,2), али и у односу на АП Војводину (41,8 година) и износи 41,5 година. У складу са тиме је и чињеница да је индекс старења становништва значајно већи у Општини, и износи 107,18, у односу на АП Војводину (108,62), а нарочито у односу на Републику Србију (114,32).

Карактеристике локалне самоуправе

Седиште локалне самоуправе Нови Бечеј налази се у Новом Бечеју у улици Жарка Зрењанина број 8.

На основу Правилника о унутрашњој организацији и систематизацији радних места у општинској управи, из 2013. године, У Општинској управи се утврђује укупно 69 радних места и 85 извршиоца, који су организовани на начин представљен следећом шемом.



Слика 1: Организациона шема локалне самоуправе Нови Бечеј

Буџет Општине Нови Бечеј се у протеклом периоду кретао на начин приказан у табели 3.

Из табеле се јасно види тренд раста реализованог буџета, који се у периоду 2001.-2011. рачунато по глави становника, чак удесетостручио! Пошто је планирани буџет за 2013. годину 1.054.000.000,00 РСД, овај тренд би требало и да се значајније повећа.

Табела 4: Буџет Општине Нови Бечеј у периоду 2001. до 2012. година

Година	Буџет (РСД)	Број становника	Буџет (per capita)
2001.	66.100.000	27.300	2.421,24
2002.	111.791.000	26.924	4.152,09
2003.	182.320.000	26.400	6.906,06
2004.	248.033.000	26.100	9.503,18
2005.	249.000.000	25.918	9.607,22
2006.	378.800.000	25.601	14.796,30
2007.	533.000.000	25.271	21.091,37
2008.	544.500.000	24.970	21.806,17
2009.	566.800.000	24.690	22.956,66
2010.	541.350.000	24.422	22.166,49
2011.	583.000.000	24.191	24.099,87
2012.	780.000.000	23.500	33.191,49

Напомене:

- У колони буџет приказане су његове заокружене реализоване вредности
- Број становника је процењен, изузев за 2002. и 2011. годину када је вршен попис

Извор: општина Нови Бечеј

Комуникација општине са окружењем

У својој комуникацији са окружењем, а пре свега са грађанима и потенцијалним инвеститорима, Општина Нови Бечеј се поставила крајње транспарентно. У ту сврху, израђена је званична Интернет презентација на адреси: www.novibecej.rs. Презентација је порталског карактера и богатог је садржаја. На њој су доступне све актуелне информације у вези рада локалне самоуправе и уопште дешавања на територији Општине, најважније одлуке и општа акта. У посебним рубрикама представљена је локална самоуправа, Општинска управа, одлуке и општа акта, јавне службе, Канцеларија за локални економски развој, привреда, туризам, Дом културе и спорт. Као посебни додаци на презентацији је отворена рубрика Наш завичај и Реч грађана, чиме се локална самоуправа још више настоји приближити својим грађанима.

У оквиру рубрике Општинска управа, постоји сервис **Виртуелни матичар**, путем којег грађани који су уписани у матичне књиге које се воде за матично подручје Нови Бечеј, путем Интернета наруче и на кућну адресу добију изводе из матичних књига. Поред тога, а у оквиру исте рубрике доступан је и **Регистар инвеститора**, разврстан на физичка и правна лица, у којем су приказани инвеститори за период од 2009. до 2013. године.

У оквиру рубрике Одлуке и општа акта, доступни су, поред статута, правилника о унутрашњој организацији и систематизацији радних места у Општинској управи и сви стратешки документи Општине, али и одлуке о буџету и њиховим ребалансима од 2010. године до 2013. године, као и значајнији документи одсека за урбанизам (на српском и мађарском језику) и друго.

The screenshot shows the official website of the Municipality of Novi Bečej. At the top, there is a header with the logo 'Novi Bečej' and the slogan 'Za neka nova sećanja'. Below the header is a navigation menu with categories like 'Početna', 'Lokalna samouprava', 'Opštinska uprava', 'Odluke i opšta akta', 'Javne službe', 'KLER', 'Privreda', 'Naš zavičaj', and 'Sport'. The main content area displays 'Aktuelno' news items, including a public call for land acquisition and a meeting about water quality. On the right, there are buttons for 'Pretraga', 'KLER Aktivni konkursi', 'Službeni listovi', 'GIS Novi Bečej', and 'Virtuelni matičar'.

Слика 2: Почетна страница званичне презентације општине Нови Бечеј

Канцеларија за локални економски развој

Због све већег обима посла у области локалног економског развоја (у наставку: ЛЕР) Општина је крајем 2008. године формирала Канцеларију за локални економски развој, која је тада формацијски распоређена у оквиру Одсека за привреду и локални економски развој, да би данас функционисла као самостална институција.

Канцеларија за локални економски развој је основана као самостална јавна служба 2013. године. На основу Одлуке о оснивању Канцеларије за локални економски развој („Службени лист општине Нови Бечеј”, 19/2012) и Решења Привредног суда у Зрењанину, Канцеларија за локални економски развој је регистрована са претежном делатношћу Уређење пословања и допринос успешнијем пословању у области економије.

Канцеларија од свог оснивања ради транспарентно и активно учествује и припреми, реализацији, мониторингу и евалуацији развојних пројеката Општине. Перманентно прати и на веб презентацији Општине објављује списак актуелних конкурса за развојне пројекте, како домаћих институција, пре свега Владе АПВ и Владе Републике Србије, тако исто и конкурсе страних донатора.

Задаци Канцеларије за локални економски развој

- Управљање пројектима
- Стратешко планирање
- Привлачење нових домаћих и страних директних инвестиција и подршка пословању и развоју већ реализованих инвестиција
- Подршка МСП сектору и предузетницима, сарадња са привредним удружењима и активности на плану њиховог јачања и умрежавања, осмишљавање локалних програма подршке привреди
- Подстицање запошљавању (израда, имплементација локалних акционих планова запошљавања општине Нови Бечеј, мониторинг и евалуација спроведених подстицајних мера и реализованих субвенција, припрема и подршка незапосленим лицима за samozapoшљавање кроз обуку и саветодавне активности итд.)
- Сарадња са бројним субјектима који су повезани са локалним економским развојем
- Учешће и подршка у раду стручних тела и комисија Општине Нови Бечеј (Локални Савет за запошљавање Општине Нови Бечеј, Привредни савет и сл.).
- Имплементација пројеката који доприносе унапређење положаја маргинализованих група (жене, млади, избегла и интерно расељена лица, особе са инвалидитетом итд.)
- Формирање и ажурирање база података од интереса за локални економски развој (привредника и предузетника, расположивих greenfield и brownfield локација, удружења грађана и сл.)
- Праћење законске регулативе (које се односе на област развоја и инвестирања и стварање повољне инвестиционе климе, обављање стручних и административних послова који се односе на унапређење руралног развоја)
- Промоција привредних потенцијала и компаративне предности општине Нови Бечеј (припрема, публиковање и дистрибуција свих врста промотивних материјала, организација промотивних манифестација и маркетиншких кампања, припрема за учешће на сајмовима, представљање локалне самоуправе на регионалном, државном и међународном нивоу у вези са активностима из домена ЛЕР-а).

Више детаља о раду КЛЕР-а може се наћи на званичној Интернет презентацији <http://www.ler-nb.rs>.

ИНДИКАТОРИ

Да би се на што реалнији начин приказало постојеће стање одрживог развоја, неопходно је познавање одређених индикатора. Поред ових индикатора у Стратегији ће у Акционом плану бити приказани и индикатори за сваки појединачни пројекат, којим ће се мерити успешност реализације сваког пројекта понаособ. У крајњем исходу, сви пројектни индикатори би требало да се одразе на побољшање одабраних макроиндикатора у овој Стратегији.

Индикатори у суштини имају двоструку улогу, прво представљају нумерички опис тренутног стања, у одређеној области, односно њеној подобласти, и друго, могу се користити као мера постигнуте промене у локалној заједници, те на тај начин представљају нужан део система мониторинга и евалуације.

Међутим, постоје одређени проблеми у вези са индикаторима, а који се пре свега, односе на њихов неинтегрисан поглед на читаву заједницу (случај традиционалних индикатора), односно на проблем недоступности и трошкова обезбеђивања података (случај индикатора одрживог развоја).

Узимајући све претходно наведено у обзир, Тим за израду Стратегије је дефинисао 27 индикатора који би требало да прикажу постојеће стање по питању одрживог развоја у општини Нови Бечеј, и путем којих ће се мерити успешност реализације Стратегије.³ У питању су углавном традиционални индикатори, понајвише због своје доступности и могућности поређења како на републичком, тако и на нижим нивоима (покрајински и окружни). Ипак, треба напоменути да код поједних индикатора недостају подаци, јер се до сада нису пратили (како на републичком, тако ни на локланом нивоу), али су ипак на листи индикатора због свог значаја, нарочито у будућности.

У овом делу дат је списак индикатора које је одабрао Тим за израду Стратегије. То су:

Индикатори економског развоја

1. Степен развијености
2. Просечна бруто зарада
3. Локацијски коефицијент запошљавања
4. Укупна активност и стопа запослености
5. Стопа незапослености
6. Пословни простор
7. Број регистрованих привредних друштва и предузетника
8. Кретање броја привредних друштава и предузетника
9. Број туриста у односу на број становника
10. Степен задужености општине
11. Фискални капацитет општине – Остварење изворних прихода (фискалних облика) по глави становника
12. Подстицаји за развој локалних самоуправа

Индикатори квалитета живота

1. Радни контингент
2. Удео становника са завршеном средњом, вишом и високом школом
3. Дужина путева у km по km²
4. Број становника на један објекат друштвених, културних, рекреативних активности
5. Број становника на једног лекара
6. Учешће корисника социјалне заштите у укупном становништву

Индикатори животне средине и инфраструктуре

1. Квалитет површинских вода
2. Домаћинста са сигурном водом за пиће
3. Домаћинства прикључена на канализациону мрежу
4. Број дана са лошим квалитетом ваздуха
5. Напуштено и загађено земљиште
6. Градски отпад по врсти одлагања
7. Рециклирани отпад по врстама
8. Укупна потрошња енергије подељена по врсти горива
9. Процент прикључења на гасовод

³ Детаљан приказ свих индикатора дат је у посебном прилогу на крају овог документа.

АНАЛИЗА ПОСТОЈЕЋЕГ СТАЊА

Економски развој

Опис тренутне ситуације

Према Уредби о утврђивању јединствене листе развијености региона и јединица локалне самоуправе за 2012. годину, општина Нови Бечеј спада у **другу групу**, коју чине 33 јединице локалне самоуправе чији је степен развијености у распону од 80% до 100% републичког просека.

Анализа тржишта рада и радне снаге

Тржиште рада и радне снаге приказано је посредством следећих табела.

Табела 5: Однос броја запослених и незапослених и просечна нето зарада у општини за период 2010-2013. год.

	2010	2011	2012	2013 (април)
Број запослених	3.683	3.533	3.536	3.681
Број незапослених	2.854	2.944	3.025	3.087
Просечна нето зарада (у РСД)	26.586	28.603	30.976	31.236

Извор: Агенција за привредне регистре

Општина Нови Бечеј бележи пораст броја незапослених у последњој години, и то највише у категорији неквалификованих и квалификованих незапослених лица.

Табела 6: Квалификациона структура незапосленог становништва општине

	2010	2011	2012	2013
Неквалификовани	1.083	1.103	1.244	1.292
Нижа стручна спрема	206	182	194	192
Квалификовани	784	823	796	846
Средња стручна спрема	612	631	607	652
Висококвалификовани	14	17	9	8
Виша стручна спрема	65	60	55	54
Висока стручна спрема	90	128	120	128
Укупно:	2.854	2.944	3.025	3.172

Извор: Агенција за привредне регистре

Индустрија

Подручје општине Нови Бечеј располаже значајним природним и створеним развојним потенцијалима који у претходном периоду (након 1990. године) нису на адекватан начин валоризовани. Њихов квалитет, разноврсност и атрактивност обезбеђују основне услове за бржи развој и повећање економске снаге општине.

Већ дуги низ година општина и њени становници су ослоњени на Полет а.д, који је био носилац развоја и који је и даље лидер у примени нових технологија у производњи, управљању квалитетом и по овом привредном субјекту је и општина Нови Бечеј препознатљива.

Привреда општине је данас суочена са бројним проблемима од којих су најзначајнији успорен процес транзиције, пад укупне пословне активности, задуженост из претходних периода, недовољна инвестициона активност и одлив квалитетне радне снаге.

Поред Полет-овог црепа и плочица који су постали препознатљиве робне марке и извозни производ. Поред поменуте робне марке треба споменути и познате Sticky штапиће које производи Житопраерада ДМ као и производе (јогурт, павлака, сир, млеко...) млекаре Млекобел из Новог Милошева.

Носиоци индустрије у општини Нови Бечеј су:

- NEXE група – дивизије за циглу и цреп
 - АД ПОЛЕТ - цреп и специјални елементи
 - ПОЛЕТ КЕРАМИКА - керамичке плочице (подне и зидне)
- VOGEL & NOOT – металска индустрија
- АД ЖИТОПРЕРАДА – прехранбена индустрија
- ИТАЛТЕКС – текстилна индустрија
- OMNIARACK – израда фолија и амблажа
- SERBIA MANIFATTURE – производња обуће
- ФЕРО ПРОДУКТ – производња жичаних производа и опруга

ИМТ ФОРМ је приватизован и сада послује у склопу Vogel & Noot корпорације. 2012. године покренута је brownfield инвестиција и на месту некадашње Победе почела је са радом Serbia manifatture која тренутно запошљава око 230 радника на производњи обуће. 3. Октобар и Алегро (некадашњи Клуз) су приватизовани и одлуком нових власника су престали са радом. Хемијска индустрија Бисер из Кумана је од 2013. године у стечају.

Анализа укупног амбијента и структуре привреде општине (према подацима РСЗ за 2012. годину) указала је на карактеристике недовољно развијене привреде које се огледају у следећем:

- Просечна нето зарада у односу на републички ниво износи 78%,
- укупан број запослених у општини износи 3.681 лица, број запослених на 1000 становника износи 154, што чини 65,00% у односу на републички просек,
- број незапослених лица на 1000 становника износи 129, што за 16% премашује републички просек
- у структури оствареног народног дохотка пољопривреда и друге примарне делатности учествују са 50,00%, прерађивачка индустрија са 33,00%, трговина на велико и мало са 8%, док све остале делатности остварују 9% народног дохотка.

Мада је Нови Бечеј претежно пољопривредна општина веома је мало прерађивачких капацитета за пољопривредне производе (изузимајући месне прерађевине). На територији општине Нови Бечеј према подацима Агенције за привредне регистре из 2012. године послује 472 предузетника и 112 привредних друштава. Најразвијенија је, захваљујући А.Д. Полет ИГК чланица NEXE групе, производња грађевинског материјала. Присутна је још и текстилна индустрија (Italtex, Serbia manifatture, итд), металска индустрија (Vogel&Noot, Фери продукт, итд), грађевинска индустрија (ГП Нови Бечеј, Ранђеловић градња, итд), индустрија пластике (ОМНИЈА ПАК, итд) као и прехранбена индустрија (Житопраерада, Промес, Млекобел,

итд). Многа од ових предузећа су у процесу приватизације прешла у руке власника из иностранства или ван територије општине, тако да је само незнатан број њих остао у поседу становника општине Нови Бечеј или још није приватизован.

У сваком од насељених места општине постоји бар по једно пољопривредно предузеће и сва су приватизована и у поседу су власника који нису са територије општине и који су број запослених свели на минимум, а производњу само на сетву и жетву. На територији општине има око 2.200 регистрованих пољопривредних газдинстава, па се може закључити, мада званични подаци РЗС говоре о свега око 20%, да већина становништва живи од пољопривредне производње (која се своди на ратарске културе и екстензивно сточарство) или тако допуњава приходе. Укупан број запослених у општини Нови Бечеј је 3.681 док је стопа незапослености 41,17%.

С обзиром на то да је већина локалних великих предузећа, некадашњих носилаца развоја општине, сада у власништву људи који живе ван општине Нови Бечеј, или су из иностранства, контакти и сарадња са локалном самоуправом се свде на минимум. Локална управа се труди да изађе у сусрет предузетницима пре свега кроз убрзавање процедура за добијање дозвола, али они вероватно очекују више па су уздржани у контактима. У скоријој прошлости остварена је сарадња са аустријском фирмом Брантнер отпадна привреда којој је поверена делатност прикупљања, одношења и депоновања комуналног отпада као и са италијанском фирмом Serbia manifatture којој је поверена делатност израде кожне галантерије. Остварени су и бројни контакти са потенцијалним инвеститорима, од којих се резултати очекују у наредном периоду. Општина је уз помоћ Националног инвестиционог плана (НИП) у фази опремања индустријске зоне Исток у којој ће се, у зависности од висине инвестиције, броја запослених и брзине реализације, парцеле издавати по врло повољним условима. Такође, у складу са својим могућностима, општина улаже у инфраструктуру и побољшање услова живота (кишна и фекална канализација, улице и путеви, спортска и дечија игралишта, итд).

Кретање броја привредних субјеката у општини Нови Бечеј може се представити посредством следеће 2 табеле.

Табела 7: Број привредних друштава у општини

	2010	2011	2012	2013
Активних	116	114	112	112
Новооснованих	9	9	12	2
Брисаних/угашених	16	11	12	8

Извор: Агенција за привредне регистре

Табела 8: Број предузетника у општини

	2010	2011	2012	2013
Активних	486	471	473	479
Новооснованих	90	91	85	26
Брисаних/угашених	87	105	85	19

Извор: Агенција за привредне регистре

Много значајнији подаци о стању привреде се могу добити када се уобзир узму њени финансијски показатељи. Ово је приказано на следеће две табеле, уз напомену да нису сва активна привредна друштва нити предузетници обухваћени овим статистикама.

Табела 9: Финансијске перформансе привредних друштава у општини

	2010	2011
Број привредних друштава	108	108
Број запослених	1.804	1.856
Пословни приходи (у 000 РСД)	7.111.567	8.386.364
Нето добитак (у 000 РСД)	172.530	348.320
Број привредних друштава са нето добитком	69	65
Нето губитак (у 000 РСД)	434.432	92.988
Број привредних друштава са нето губитком	34	32
Укупна средства (у 000 РСД)	9.131.964	9.222.515
Капитал (у 000 РСД)	3.212.150	3.606.861
Кумулирани губитак (у 000 РСД)	1.116.486	977.146
Број привредних друштава са губитком до висине капитала	43	41
Број привредних друштава са губитком изнад висине капитала	26	18

Извор: АПР - Регистар финансијских извештаја и бонитета

Табела 10: Финансијске перформансе предузетника у општини

	2010	2011
Број предузетника	38	18
Број запослених	57	32
Пословни приходи (у 000 РСД)	344.613	247.469
Нето добитак (у 000 РСД)	4.391	1.759
Број предузетника са нето добитком	23	12
Нето губитак (у 000 РСД)	9.914	1.919
Број предузетника са нето губитком	13	5
Укупна средства (у 000 РСД)	214.490	134.251
Капитал (у 000 РСД)	61.590	28.180
Кумулирани губитак (у 000 РСД)	20.555	15.199
Број предузетника са губитком до висине капитала	12	6
Број предузетника са губитком изнад висине капитала	12	5

Извор: АПР - Регистар финансијских извештаја и бонитета

У том смислу, а у циљу стварања услова за равномернији развој читавог подручја општине, планира се активирање значајних просторних потенцијала сеоских насеља општине путем обезбеђења услова првенствено за развој мањих погона из области прераде пољопривредних

производа и специјализоване производње и услуга за велике индустријске произвођаче. Поред смањења притиска на просторне потенцијале централног насеља, овим ће се обезбедити и услови за повећање запослености у сеоским насељима и за трансфер становништва из примарних делатности. У сеоским насељима такође је потребно развијати капацитете за задовољавање основних, свакодневних потреба становништва у области трговине, занатства, угоститељства и комуналних услуга (терцијарни сектор).

Поред тога, Општина је донела одлуку о формирању 3 радне зоне.

Општа правила за обезбеђење просторних услова за изградњу објеката привреде у грађевинским реонима насеља Општине су:

- изградњу вршити у оквиру постојећих или планираних радних зона када су у питању капацитети са већим просторним захтевима;
- изградњу капацитета са истим или сличним захтевима у погледу инфраструктурне опремљености усмеравати такође у радне зоне;
- изградња капацитета са специфичним локацијским захтевима (потенцијални загађивачи) мора се вршити првенствено у оквиру радних зона које немају некомпатибилне садржаје и уз строго поштовање прописаних мера заштите;
- изградња у оквиру насељског ткива на појединачним локацијама може се вршити уколико технологија рада и обим транспорта које ове активности генеришу не утичу негативно на животну средину и остале насељске функције (бука, загађење воде, ваздуха, тла), као и уколико просторне могућности парцеле омогућавају изградњу свих потребних садржаја у складу са прописаним условима и стандардима.

Пољопривреда

Пољопривредно земљиште је један од основних и најзначајнијих природних ресурса са којим располаже општина Нови Бечеј.

Полazeћи од неспорне чињенице о значају пољопривредног земљишта и пољопривредне производње за општину Нови Бечеј, а имајући у виду Закон о пољопривредном земљишту и осталу законску и подзаконску регулативу из ове области и Стратегију развоја пољопривреде Републике Србије, јасно је да све активности власника и корисника пољопривредног земљишта, односно свих оних који су директно или индиректно упућени на пољопривреду, морају имати за основни циљ очување расположивог пољопривредног земљишта и побољшање квалитета пољопривредног земљишта.

Несигурност у области промета пољопривредних производа и кретања тржишних цена готових производа резултирају стихијским понашањем у планирању структуре сетве. Све ово утиче на низак ниво производње по јединици површине и врло високе трошкове сетве и неге усева. Просечан ниво производње последњих 10 година је код пшенице је $4,3t/ha$, код сунцокрета $2,2t/ha$ и код кукуруза $6t/ha$, што су уједно и доминатне културе на овом терену, а што је знатно испод генетског потенцијалла гајених култура. Са овим нивоом производње не може се размишљати о економски исплативој производњи. Виши ниво производње по јединици површине могуће је постићи применом агротехничких мера, употребом сортног семена и органског ђубрива. Економски исплатива производња се може постићи поред наведених мера и мерама укрупњавања поседа.

Тренутно у општини Нови Бечеј укупно има 2.307 регистрованих индивидуалних пољопривредних газдинстава (у наставку ИПГ). Наведени податак указује да се тренутно у општини Нови Бечеј више од 1/3 становништва бави пољопривредом. Овај број је далеко већи будући да сви нису регистровани своја газдинства.

У погледу структуре сетве нема значајнијих одступања ни у производној 2013.години.

Сточарска производња последњих година бележи тенденцију стагнације до благог пада. Разлог за то је тотална анархија на тржишту меса и млека. Услед приватизације, пољопривредни произвођач се нашао у незавидном положају код пласмана својих производа. Квалитет производње није задовољавајући са становишта расног састава стоке и рандмана меса као и садржаја млечне масти и бактериолошке исправности млека. Рандман меса би се могао повећати увођењем чистијег расног састава код свих категорија стоке, побољшаном исхраном поготово са већим уделом квалитетне силаже.

Складишни капацитети износе 60.000 *t* силосног простора и око 10.000 *m*² подних складишта. Ова складишта намењена су за складиштење зрнастих пољопривредних производа и по капацитету су довољна за укупну годишњу производњу на територији општине Нови Бечеј.

Капацитет сушара за зрно на територији општине Нови Бечеј износи 65 *t/h*, што је довољно у односу на укупну производњу. Изградња нових капацитета је непотребна узимајући у обзир трендове у селекцији хибрида кукуруза који имају брже отпуштање влаге зрна.

Евидентна је предимензионисаност погонских машина по јединици површине. На нашем терену се процењује да имамо 1,7 kW по хекару (Стандард је 1 kW по хекару). Овако велики број погонских машина прати и велики број прикључних машина које су као и погонске машине застареле и неадекватно димензионисане. Решење овог проблема је првенствено у укрупњавању поседа и формирању такозваних машинских прстенова за пружање услуга у пољопривреди.

С обзиром на то да у општини Нови Бечеј не постоје индустријски погони који су загађивачи тешким металима и осталим недозвољеним супстанцима у земљишту и у води, сматра се да постоје услови за органску производњу хране и производњу лековитог ароматичног и зачинског биља. Ово се може документовати годишњим анализама садржаја тешких метала у пшеници.

Табела 11: Преглед површина пољопривредног земљишта по катастарским општинама

Р. бр.	КО	Пољопривредно земљиште (у <i>ha</i>)									
		Обрадиво пољопривредно земљиште у <i>ha</i>						Пашња ци	Рибњази, трстици и мочваре	Остал о земљ иште	Укупно
		Њиве	Вртов и	Воћњац и	Виногра ди	Ливад е	Укупно				
1	2	3	4	5	6	7	8	9			
1.	Нови Бечеј	18.409	0	267	153	1.136	19.965	3.460	517	89	24.031
2.	Ново Милошево	11.579	0	86	46	561	12.272	3.351	210	45	15.878
3.	Кумане	5.592	0	5	16	882	6.495	2026	500	219	9.240
4.	Бочар	3.225	0	24	8	0	3.257	1374	26	0	4.657
	Укупно:	38.789		382	223	2.579	41.989	10.278	1.253	353	53.806

Извор: РГЗ СКН Нови Бечеј

У структури пољопривредног земљишта њиве су заступљене са 72,48%, а треба напоменути да су пашњаци заступљени са 19,20% односно 10.278 *ha*. Ова напомена је битна због планирања пољопривреде посебно у области сточарства. У претходном периоду негативан је тренд узурпирања пашњака и природних ливада као и промена намене земљишта превођењем у

оранице. Због економске неисплативости и директним штетним утицајем на сточарску производњу овај негативан тренд мора бити прекинут.

Табела 12: Површине пољопривредног земљишта по класама

Пољопривредно земљиште (у ha)								
Класа	Класа							
	I	II	III	IV	V	VI	VII	VIII
Њива	5.934	7.144	8.223	7.729	6.924	2.479	329	43
Врт	0	0	0	0	0	0	0	0
Воћњаци	189	161	32	0	0	0	0	0
Виногради	81	113	20	9	0	0	0	0
Ливаде	5	140	1.330	1.042	62	0	0	0
Пашњаци	31	1.154	6.585	1.689	751	1	0	0
Трстици-мочваре	112	395	746	0	0	0	0	0
Укупно:	6.352	9.107	16.936	10.469	7.737	2.480	329	43

Извор: Годишњи програм заштите, уређења и коришћења пољопривредног земљишта општине Нови Бечеј

Табела 13: Коришћена пољопривредна површина (привредна друштва, задруге и ИПГ) у хектарима

Општина (година)	Пољопр. површина (у ha)	Оранице и баште					Воћњаци	Виногради	Ливаде	Пашњаци
		укупно	жито	индустр. биље	повртно биље	крмно биље				
Нови Бечеј (2011.)	53.486	38.754	25.086	9.904	579	2.515	400	177	2.584	10.297
Нови Бечеј (2008.)	53.573	38.816	24.404	9.949	1.041	2.625	384	160	2.642	10.297

Извор: РЗС, 2009. и 2012.

Табела 14: Коришћена пољопривредна површина (само породична газдинства) у хектарима, и % удео у односу на све кориснике

Општина (година)	Пољопр. површина (у ha)	Оранице и баште					Воћњаци	Виногради	Ливаде	Пашњаци
		укупно	жито	индустр. биље	повртно биље	крмно биље				
Нови Бечеј (2011.)	40.330	31.414	21.002	6.970	489	2.372	306	162	1.804	5.839
%	75.40%	81.06%	83.72%	70.38%	84.46%	94.31%	76.50%	91.53%	69.81%	56.71%
Нови Бечеј (2008.)	39.472	30.223	19.611	6.772	810	2.524	290	130	2.158	5.781
%	73.68%	77.86%	80.36%	68.07%	77.81%	96.15%	75.52%	81.25%	81.68%	56.14%

Извор: РЗС, 2009. и 2012.

Анализом претходне две табеле може се закључити да постоји стагнација у производњи жита и индустријског биља као и пад повртарске производње за 45%. Пад производње крмног биља за 5% одраз је пада производње у сточарству.

Удео пољопривредног становништва у општини које се углавном бави ратарством а мањим делом сточарском производњом је 35%. Производња воћа, поврћа као и друге гране пољопривреде углавном су заступљене у занемарљивом проценту.

Од укупно 38.789 *ha* њива 15,3% чине њиве I класе, док су њиве I, II, и III класе заступљене са 54,9%, овај податак је релевантан за планирање ратарске, повртарске и воћарске производње. Са овако малом површином 1. класе не може се планирати озбиљна интензивна производња култура које су захтевне у погледу бонитета земљишта.

У општини је развијена добра каналска мрежа за одводњавање која може да има функцију аквадукта за снабдевање водом за наводњавање. Међутим, она је углавном обрасла растињем те је неопходно његово уклањање, чишћење каналске мреже и одвожење земље након чишћења. Такође, мере наводњавања треба спроводити уз строгу примену стручних савета да не би дошло до деградације земљишта.

Табела 15: Одводњавање

Каналска мрежа		Цевна дренажа		Укупно	
Изграђено (у <i>ha</i>)	У функцији	Изграђено (у <i>ha</i>)	У функцији	Изграђено (у <i>ha</i>)	У функцији
800	460	1.280	320	2.080	780

Извор: Годишњи програм заштите, уређења и коришћења пољопривредног земљишта општине Нови Бечеј

Развој МСП и предузетништва

Развој малих и средњих предузећа је један од основних развојних опредељења општине, како због стварања услова за брже запошљавање и пораст прихода локалног становништва, тако и због потреба и могућности активирања локалног сировинског потенцијала и квалификоване радне снаге. Оваква предузећа имају посебан значај у смислу стабилизације услова привређивања у општини, пре свега због њихове флексибилности у односу на промене захтева тржишта.

Мада је у прошлости био центар културе и предузетништва, Нови Бечеј је после Другог светског рата почео да стагнира пошто је уништен предузетнички дух, што је локално становништво претворило у пасивне посматраче живота без храбрости да ризикују и примене нове идеје и технологије, чак и у пољопривреди којом се традиционално баве. Последњих година се осећа буђење предузетничког духа, али је то још увек недовољно за прави напредак заједнице.

Развој малих и средњих предузећа је један од основних развојних опредељења општине, како због стварања услова за брже запошљавање и пораст прихода локалног становништва, тако и због потреба и могућности активирања локалног сировинског потенцијала и квалификоване радне снаге. Посебан значај оваква предузећа имају у смислу стабилизације услова привређивања у општини, пре свега због њихове флексибилности у односу на промене захтева тржишта.

У том смислу за подстицање развоја малих и средњих предузећа потребно је:

1. обезбедити услове за добијање повољних инвестиционих кредита од стране комерцијалних банака;
2. обезбедити адекватне услове и подршку за пласман производа и услуга МСП на домаћем и страном тржишту;
3. обезбедити одговарајуће просторне услове за развој МСП у свим насељима општине.

Од институција за подршку развоју сектора МСП које су активне на територији општине могу се издвојити:

1. РЦР Банат, д.о.о., Зрењанин,
2. Регионална привредна комора, Зрењанин и
3. Канцеларија за локални економски развој општине Нови Бечеј.

Ове институције, реализујући своје редовне активности нарочито путем својих пројеката, утичу на побољшање ситуације у сектору МСП.

Туризам

Развој туризма у општини Нови Бечеј је био условљен друштвено економским односима и државним уређењем који је функционисао у предходном периоду. Период транзиције, кроз који Србија пролази, је такође битан фактор. То значи да је било много лутања у развоју и функционисању свих учесника у туристичкој привреди. Међутим, препознавањем туризма као области погодне за развој целокупне заједнице од стране друштвених предузећа и приватног сектора, туризам је у доживео експанзију и постао водећи носилац развоја.

Општина Нови Бечеј је претходном Стратегијом одрживог развоја препознала туризам као значајну шансу за развој целокупне локалне заједнице. У складу са тим локална самоуправа је заједно са свим заинтересованим странама (предузећима и институцијама од важности за унапређење туризма, организацијама цивилног друштва...) утицала на снажан и брз развој туризма, проширење и подизање туристичке инфраструктуре и дефинисање туристичке понуде општине Нови Бечеј. Иако је пољопривредно земљиште један од основних и најзначајнијих природних ресурса којим располаже општина Нови Бечеј, окосницу развоја општине је последњих година чинио туризам.

Резултати примене препознатог развојног пута, кроз туризам, су постизање повећања конкурентности туризма општине Нови Бечеј, повећање финансијског прилива, домаћег туристичког промета, као и раст запослености путем туризма, у циљу трансформације општине Нови Бечеј у конкурентну туристичку дестинацију.



Уз ове основне циљеве, циљ развоја туризма је и подстицање развоја позитивног имиџа у Републици Србији, али и региону, обезбеђење заштите и одрживог коришћења природе и културног наслеђа као ресурса за развој туризма и побољшање квалитета живота становништва.

Оснивањем Туристичке организације општине Нови Бечеј, ради се на обједињавању свега онога по чему је Нови Бечеј препознатљив, како би се на тржишту

појавили са што комплетном, конкретнијом и разноврснијом туристичком услугом.

Туристичка организација основана је са циљем да се туризам интензивније промовише као профитабилна делатност, која пружа шансу за афирмацију општине и интензивније запошљавање њених становника. Треба напоменути да је туризам скуп комплементарних делатности које морају да сарађују како би посетиоци били задовољни и дошли поново. Такође, поред наведеног треба радити на унапређењу саме понуде, која треба да одговори посетиоцима како квалитетом тако и квантитетом. Садашњу ситуацију карактерише укључивање Туристичке организације у планирање, израду програма, реализацију програма, праћење реализације, контролу и евиденцију све већег броја туристичких догађаја. Најбољи резултати се постижу у области манифестационог туризма, где се посебно истиче интензивна сарадња са установама културе у општини, али и другим заинтересованим странама попут културно-уметничких друштава, коњичког клуба, мото клуба и др.

Тренутно стање:

Богата културна баштина, дворци и летњиковци, манастири и цркве, археолошка налазишта, термалне воде, ловишта и мрежа канала, река Тиса, специјални резервати природе, парк природе и др. су неки од најзначајнијих потенцијала за развој туризма у општини. Валоризацијом потенцијала, како природног, тако и стеченог, значајно се допринело развоју туристичке понуде и развоју туристичког имиџа.

Међу свим природним ресурсима који директно утичу на формирање туристичке понуде општине Нови Бечеј, нарочито место узимају река Тиса и Специјални резерват природе Слано копово. Поред поменутих, посебно се издваја и Парк природе Стара Тиса код Бисерног острва, Храст Лужњак код Кумана, будуће заштићено добро „Русанда“ у Куману, Специјални резерват „Окањ бара“. Богатство овог типа је непроцењиве вредности, а један од могућих начина промоције јесте управо туризам.

Поред природних вредностима којима располаже на својој територији, општина Нови Бечеј има и културно наслеђе вредно туристичког потенцијала. Свакако највреднији су остаци бенедиктинског манастира Араче, потом су ту дворци („Рохоњци“, „Ивановић“, „Карачоњи“, „Бајић“ и „Хетерленди“), бројне цркве, потом завичајна кућа породице Главаш, музеј трактора „Жеравица“, музејска поставка „Котарка“, житни магацин, остаци старог града и мноштво кућа старих неколико векова која имају потенцијалну туристичку вредност. Такође, треба напоменути и пољопривредна имања, односно салаше који у Банату полаку изумиру, а представљају велики, пре свега, туристички потенцијал.

Поред природних и културно-историјских знаменитости, значајан помак у развоју може да се оствари одржавањем манифестационог туризма. Иако се многи градови и општине одлучују за промоцију природних и/или историјских добара, општина Нови Бечеј је усмерила своју снагу ка промоцији манифестационог туризма, а у циљу формирања јединственог регионалног туристичког производа, коме су претходиле бројне обуке запослених у туризму, али и обуке локалног становништва.

Општина Нови Бечеј представља комплексни амбијентални, културно-туристички оквир, у коме се комбинују разноврсни елементи: атрактивност архитектуре, културног, историјског и природног наслеђа и културних, уметничких и спортских манифестација. За развој општине као атрактивне туристичке дестинације у региону, неопходно је да се води креирањем динамичних, виталних урбаних средишта, афирмацијом сопствених квалитета и предности како би допринели јачању идентитета на основу културно-историјских, природних и привредних потенцијала. На територији општине Нови Бечеј постоје потенцијали за развој следећих основних облика туризма:

Културни и манифестациони туризам је облик туризма усмерен на интерес туриста за културом, историјом, уметношћу, наслеђем и стилем живота људи у некој локалној заједници. Поред понуде коју креирају институције културе, потенцијал за развој овог облика туризма представљају значајне културне манифестације, али и богато културно и природно наслеђе које општина Нови Бечеј баштини. У погледу културних/традиционалних ресурса, може се рећи да општина Нови Бечеј има богат репертоар локалних манифестација од којих су неке у последњих неколико деценија прерасле у традиционална догађања:

- Тиска академија акварела
- Дани Јосифа Маринковића – Обзорја на Тиси
- Великогоспојински дани
- Тиса река љубави
- Викенди у Новом Бечеју (Сусрет олдтајмера, Мото сусрет, Викенд на Арачи, Викенд на Сланом копову...)
- Штрудлијада
- Дани Теодора Павловића
- Пролеће Симе Цуцића
- Дани Теодора Павловића...

Ловни и риболовни туризам – Ранијих година се у Новобечејској општини туризам развијао једнострано, јер се његовим развојем најинтензивније бавио Ловачки савез, чије су активности биле усмерене на развој ловног туризма. Ловачки савез је током година прерастао у Ловачка удружења којих на територији општине Нови Бечеј има 4 – у сваком насељеном месту. Ловни туризам је најстарији облик туризма који је, у периоду до пре пар година, доносио највеће приходе општини у области туризма. Томе доприноси богатство ловном дивљачи, како квалитетом, тако и квантитетом. Од страних ловаца најбројнији су Италијани, Немци, Аустријанци, Грци, Шпанци и ловци из САД. За странце је обезбеђен смештај у хотелу „Тиски цвет“ или у Ловачком дому на Бисерном острву.

Здравствено-реhabилитациони туризам – Анализа хидрогеотермалног потенцијала у општини Нови Бечеј показује да минерална вода из бушотина припада категорији лековитих вода због својих физичких и хемијских особина. Иако у општини здравствени туризам није развијен, а с обзиром на то да постоје предуслови за његов развој, у плану је да се у Новом Милошеву дворца „Карачоњи“ адаптира за потребе савременог *wellnes i spa* центра и дневног спа центра у оквиру хотела „Тиски цвет“. На овај начин, у потпуности би се достигао ниво конкурентности српских са међународним бањама, у циљу искоришћења природног потенцијала и остварења значајне инвестиције. Зато је и овим документом идентификована потреба за стратешким позиционирањем производа бања и лечилишта, као посебног туристичког сегмета.

Спортско-рекреативни туризам представља значајан потенцијал, јер се на територији општине налазе адекватно опремљени простори како за професионалне спортисте, тако и спортске рекреативце. Хотел „Тиски цвет“ већ годинама успешно сарађује са домаћим и страним репрезентацијама, будући да се Спортско рекреативни центар „Јединство“ налази у непосредној близини хотела. Такође, градски стадион се налази на 10 минута од хотела, а ту су и терени за одбојку и фудбал на песку и отворени терени за кошарку и мини пич терен за мали фудбал. У овај вид туризма могу се сврстати и спортски и рекреативни кампови.

Сеоски (еко) туризам има најкраћу традицију на подручју општине, иако је општина Нови Бечеј претежно пољопривредна општина и има потенцијала за развој сеоског туризма. Развој сеоског туризма представља активирање постојеће материјалне базе (у селима и на салашима),

кадровско и организационо оспособљавање становништва за пружање туристичких услуга смештаја, исхране и понуде садржаја у простору. Веома шаролика национална структура становништва указује на могуће постојања бројних етно обележја - ношњи, обичаја, фолклора, традиционалне руралне економије и др. У оквиру специфичних и за туризам потенцијално атрактивних руралних амбијенталних целина треба радити на промоцији салаша.

Екскурзиони туризам - базирао би се на ђачким екскурзијама, старијим омладинцима и одраслим људима. Активности везане за овај облик туризма би требало планирати у периоду арил-мај и септембар-октобар, у складу са школским календаромкада су и климатске прилике најповољније за такав вид посета.

Конференцијски туризам – Дом културе општине Нови Бечеј и Хотел „Тиски цвет“ имају одличне услове за организацију и спровођење семинара, тренинга, симпозијума и других пословних скупова.

Наутички туризам – река Тиса је изузетан ресурс који је недовољно искоришћен, а будући да је она поред Дунава највећа војвођанска река међународног карактера, представља значајан потенцијал за развој туризма.

Угоститељски објекти (угоститељски објекти за исхрану и пиће и угоститељски објекти за смештај)

Број регистрованих пружалаца угоститељских услуга у општини Нови Бечеј варира од 10 до 15. Услед економске ситуације, неки од њих су неки принуђени да затворе објекте, а неки послују са дугом традицијом. На територији општине Нови Бечеј има четири ресторана, десет кафића, један хотел, један пансион и четири смештаја у домаћој радионости.

Угоститељски објекти за смештај:

- Хотел „Тиски цвет“ поседује три звездице и налази се у центру Новог Бечеја уз саму обалу реке Тисе
- Пансион Азуцки је приватан пансион, лоциран у самом центру Новог Бечеја, преко пута хотела „Тиски цвет“
- Смештај у Ловачком дому на Бисерном острву који углавном користи у склопу ловних туристичких аранжмана
- Локална домаћинства се по потреби ангажују у пружању услуге смештаја гостију.

Евиденцију о промету туриста, односно о броју долазака и ноћења домаћих и страних туриста, води хотел „Тиски цвет“, а овај посао би требало да води и Туристичка организација са свим категоризованим објектима за пружање смештаја на територији општине Нови Бечеј. Хотел је отворен током целе године, а највише је усмерен на пружање услуга спортистима, ђачким екскурзијама и пословним гостима. Упоредивши промет домаћих и страних туриста, уочава се далеко већа заступљеност домаћих туриста. Од страних туриста, најбројнији су туристи из бивших југословенских република, Босне и Херцеговине, Словеније, Хрватске, као и Мађарске. Као туристи у склопу ловних туристичких аранжмана долазе Немци, Аустријанци, Грци, Шпанци и ловци из САД. Осим у хотелу „Тиски цвет“ они користе и смештај у ловачком дому на Бисерном острву или неки од категоризованих приватних смештаја.

Табела 16: Број ноћења домаћих и страних гостију за период 1990-2012. године

Година	Број ноћења		Укупан број ноћења
	Домаћи гости	Страни гости	
1990.	8.902	2.005	10.907
1991.	8.758	1.337	10.095
1992.	10.049	782	10.831
1993.	6.284	406	6.690
1994.	10.116	456	10.572
1995.	10.861	494	11.355
1996.	9.325	1.155	10.480
1997.	9.655	745	10.400
1998.	10.945	1.015	11.960
1999.	9.697	23	9.720
2000.	10.135	1.369	11.504
2001.	9.395	1.944	11.303
2002.	10.307	901	11.208
2003.	Н.д.	Н.д.	12.242
2004.	Н.д.	Н.д.	10.789
2005.	Н.д.	Н.д.	10.495
2006.	Н.д.	Н.д.	9.802
2007.	Н.д.	Н.д.	13.801
2008.	10.743	927	11.670
2009.	8.991	933	9.924
2010.	12.610	1.243	13.853
2011.	5.930	2.230	8.160
2012.	4.892	2.041	6.933

Извор: хотел „Тиски цвет“

Кратак преглед релевантних планских докумената

Развој туризма у општини Нови Бечеј је препознат као развојна шанса, те је у складу са тиме Општина овом питању приступила плански и за сада израдила два планска документа, и то:

1. Стратегија развоја туризма општине Нови Бечеј – анализа и оцена вредности туристичких потенцијала општине Нови Бечеј, из 2009. године.
2. Мастер план развоја туризма Ново Милошево - *Spa* дестинација, из 2009.

У Стратегији развоја туризма општине Нови Бечеј – анализа и оцена вредности туристичких потенцијала општине Нови Бечеј из 2009. године, извршене су детаљне анализе, и то:

- Анализа стања ресурса за туризам;
- Анализа стања економске структуре;
- Анализа туристичког промета;
- Анализа уређености и опремљености простора за развој туризма

Поред спроведених анализа, у документу је извршена и оцена вредности туристичких потенцијала, а на крају су дефинисани и потенцијални развојни правци у односу на ресурсе Општине. Све у свему, овај документ представља добру основу за идентификовање пројеката који ће се наћи у акционом плану ове Стратегије.

У **Мастер плану развоја туризма Ново Милошево** - *Spa* дестинација, из 2009. године, дати су оквири и неопходни кораци ка реализацији идеје да Ново Милошево постане спа дестинација. Основни ресурси на којима почива читав идеја је термална вода и стари дворач Карачоњи, као главна атракција места. У документу су приказани резултати спроведених детаљних анализа, од потенцијалног тржишта, преко понуде, па све до дефинисања кључних пројеката који би довели до реализације идеје. И овај документ представља добру основу за идентификовање пројеката који ће се наћи у акционом плану ове Стратегије.

Поред туризма, релевантан плански документ који је Општина израдила је **Локални акциони план запошљавања општине Нови Бечеј за 2013. годину**. Он представља основни инструмент спровођења активне политике запошљавања у 2013. години у општини Нови Бечеј, којим се овој проблематици жели дати посебан акценат. И овај документ представља добру основу за идентификовање пројеката који ће се наћи у акционом плану ове Стратегије.

СНАГЕ	СЛАБОСТИ
<ul style="list-style-type: none"> + Амбициозно општинско руководство*** + Богати туристички садржаји*** + Река Тиса** + Дobar геостратешки положај** + Добра комуникација са свим нивоима власти** + Природна добра** + Развијена путна мрежа** + Развијен верски и ловни туризам** + Богата културна баштина* + Добра медијска покривеност* 	<ul style="list-style-type: none"> - Недовољни смештајни капацитети*** - Незаинтересованост становништва за укључивање у развој туризма** - Релативно скроман општински буџет*** - Слаба комуникација са управљачима заштићених подручја** - Недовољна сарадња са ОЦД у области туризма** - Недовољно образованих људи у области туризма** - Неискоришћени термални извори*
ШАНСЕ	ПРЕТЊЕ
<ul style="list-style-type: none"> ✓ Постојање ЕУ фондова*** ✓ Домаћи фондови*** ✓ Пораст туристичке тражње*** ✓ Централни положај у Војводини ✓ Близина граница са ЕУ 	<ul style="list-style-type: none"> × Нестабилна политичка ситуација*** × Нестабилна економска ситуација*** × Неефикасно правосуђе** × Изливање реке Тисе у небрањеном делу (елементарне непогоде)**

Радна група 2: Туризам

<p>SWOT анализа – Економски развој Радна група 4: Индустија, мала и средња предузећа и пољопривреда СНАГЕ</p> <ul style="list-style-type: none"> + Посвећеност развоју општине од стране локалне самоуправе*** + Постојање сировинске базе за развој агроиндустије*** + Велика катарска општина-пољопривредне површине и постојање простора за индустријске зоне** + Река Тиса-речни саобраћај** + Присутност младих у пољопривредној производњи** + Традиција у сточарској производњи** + Ресурси за развој ратарства и сточарства- велике обрадиве површине и пашњаци** + Опремљеност газдинстава пољопривредним машинама** + Постојање традиције, капацитета и квалификованог кадра у грађевинарству* 	<p style="text-align: center;">СЛАБОСТИ</p> <ul style="list-style-type: none"> - Одсуство предузетничког духа*** - Уситњеност индивидуалних пољопривредних поседа и фарми*** - Мали број МСПП** - Неопремљеност индустријских зона** - Лоше одржавање путне мреже у насељима и атару** - Неадекватност и лоше одржавање атарске каналске мреже** - Незадовољавајућа инфраструктура у свим областима- посебно у саобраћају** - Неадекватна мрежа за снабдевање електричном енергијом** - Непостојање плана газдовања шумама - шумске основе* - Нефункционалност удружења предузетника* - Неискориштеност водних путева-река Тиса*
<p style="text-align: center;">ШАНСЕ</p> <ul style="list-style-type: none"> ✓ Постојање финансијских ресурса на покрајинском и републичком нивоу ✓ Повољан географски положај- близина ЕУ и централни положај у Војводини** ✓ Доступни домаћи и међународни фондови** ✓ Регионална сарадња – удруживање са суседним општинама** 	<p style="text-align: center;">ПРЕТЊЕ</p> <ul style="list-style-type: none"> × Пад укупне пословне активности*** × Негативни демографски трендови*** × Близина развијених и богатијих центара- неконкурентност Општине*** × Политичка нестабилност и државна политика – висок степен централизације** × Недостатак финансијских средстава у пољопривреди** × Неусаглашености у законској регулативи** × Честе измене закона о планирању и изградњи** × Недовољна инвестициона активност** × Ограничена средства фондова** × Неадекватна образовна структура** × Опасност од природних непогода – плавно подручје*

Друштвени развој

Опис тренутне ситуације

Образовање

3.3.1.1.1. Предшколско васпитање

Предшколско васпитање у општини Нови Бечеј има традицију дугу преко сто година. Јединствена предшколска установа формирана је 1955. године под именом „Пава Сударски“ које и данас носи. Установа реализује петочасовни полудневни боравак, целодневни боравак и припремни предшколски програм у целодневном и полудневном боравку. Рад је организован у 27 васпитних група са 583 деце од једне до 6,5 година. Васпитно образовни рад на српском и мађарском језику реализује 58 запослених. Седиште установе је у Новом Бечеју, а рад је организован у 8 објеката (4 у Новом Бечеју, 2 у Новом Милошеву и по један у Куману и Бочару). У радној 2013/2014. години уписано је 583 деце, који су распоређени у 27 група, од којих у 24 се рад одвија на српском (525), а 3 на мађарском језику (58). Сви објекти су добро опремљени и функционални са одговарајућим простором за игру и у потпуности одговарају потреби и намени.

У предшколској установи се спроводи инклузивни васпитно-образовни програм, који се темељи на филозофији да је сваки појединац јединствен и да може да пружи свој драгоцен допринос. Такође, подразумева пружање једнаких могућности свима, као и максималну флексибилност у задовољавању потреба све деце. У инклузивном васпитно-образовном раду су сва деца различита, а вртић и васпитно-образовни систем треба да се прилагоде како би одговарали потребама све деце, како онима који имају посебне потреба, тако и онима који те потребе немају.

Основни проблеми у предшколском васпитању су: све мањи број деце, лоша образовна и социјална структура средине и недостатак адекватног дворишног простора у појединим објектима. Да би се несметано реализовао васпитно – образовни рад потребно је превентивну здравствену заштиту деце спроводити како је законом предвиђено. Неопходно је формирати превентивну службу установе која би прописаним упутством од стране Министарства здравља спроводила упутство са потребним бројем здравствених радника да би деца у 11 васпитних група на целодневном и 16 васпитних група на полудневном боравку у потпуности била обухваћена.

3.3.1.1.2. Основношколско образовање

Основношколско образовање се у општини Нови Бечеј спроводи у 5 ОШ, и то 2 ОШ у Новом Бечеју и по једна ОШ у остала 3 насељена места.

Табела 17: Укупан број ученика у основним школама

Назив школе	Школска 2008/2009	Школска 2009/2010	Школска 2010/2011	Школска 2011/2012	Школска 2012/2013
ОШ „Милоје Чиплић“, Нови Бечеј	625	616	607	599	563
ОШ „Јосиф Маринковић“, Нови Бечеј	511	506	492	483	446
ОШ „Станчић Милан Уча“, Кумане	314	298	266	269	236
ОШ „Др Ђорђе Јоановић“, Ново Милошево	564	542	522	497	515
ОШ „Доситеј Обрадовић“, Бочар	123	117	110	111	100
УКУПНО	2.137	2.079	1.997	1.959	1.860

Извор: Основне школе

3.3.1.1.3. Средњошколско образовање

Средњошколско образовање у општини Нови Бечеј има дугу и богату традицију. Тадашња Грађанска школа је почела са радом 6. септембра 1908. године, са једним мушким и једним женским разредом у згради велепоседника Дунђерског. Гимназија је у Новом Бечеју основана 1924. године.

Средња школа у Новом Бечеју је јединствена мешовита установа за средње образовање за пет подручја рада у школској 2012/2013. год:

- гимназија (број ученика: 91),
- економија, право и администрација (број ученика: 110),
- електротехника (број ученика: 78),
- машинство (број ученика: 52) и
- текстилство (број ученика: 49).

3.3.1.1.4. Просторни услови и опремљеност

Увидом у наведену документацију школа са територија општине Нови Бечеј све школе су самосталне школе: 5 школа за основно образовање и васпитање и једна за средње образовање и васпитање. Две основне школе наставу организују двојезично: на српском и мађарском језику. Процес инклузије се спроводи у свим основним школама и Средњој школи на територији Општине.

Просторни услови рада су задовољавајући - школе имају потребан учионички простор, углавном за потребе разредне наставе и кабинетски простор – претежно за потребе предметне наставе, радионице за наставу из техничког образовања (са изузетком у Бочару). У неким школама је сала за физичко васпитање неадекватна (ОШ „Доситеј Обрадовић“ Бочар) или се за део наведене наставе користи неки други простор (Хала спортова у Новом Бечеју за ОШ „Милоје Чиплић“ и за Средњу школу).

У прошлим школским годинама са успехом су решавани махом наслеђени проблеми везани за текуће поправке и инвестиционо одржавање објеката. Решени су проблеми мокрих чворова,

кровних покривача, реконструисани су грејни системи, а активности замене прозорске столарије и подних облога су у току.

Последњих година су све школе радиле на опремању информатичких кабинета. На основу норматива опремљеност школа може се сматрати недовољном иако је вршено извесно занављање наставних средстава у протеклом периоду.

Здравствена заштита

О здрављу становника општине брине се Дом здравља Нови Бечеј са здравственим станицама и апотекама у сваком насељеном месту. Проблем представља специјалистичко и болничко лечење које се обавља у Зрењанину, као и у Кикинди због близине насељених места Ново Милошево и Бочар том граду, као и лечење болесника у установама терцијерне здравствене заштите у Новом Саду, Сремској Каменици и Београду.

Табела 18: Умрли према узроку смрти (2011. год.)

Узрок смрти	Територијална јединица							
	Општина Нови Бечеј		Средњобанатски округ		АП Војводина		Република Србија	
	апсолутно	%	апсолутно	%	апсолутно	%	апсолутно	%
Заразне и паразитске болести	0	0,00	5	0,16	130	0,46	438	0,43
Тумори	81	20,56	601	19,51	6240	22,29	21442	20,38
Болести крви, крвотворних органа и поремећаји имунитета	1	0,25	6	0,19	57	0,20	213	0,21
Болести жлезда са унутрашњим лучењем, исхране и метаболизма	3	0,76	102	3,31	893	3,19	3270	3,18
Душевни поремећаји и поремећаји понашања	7	1,78	68	2,21	394	1,41	1120	1,09
Болести нервног система и чула	2	0,51	39	1,27	393	1,40	1518	1,47
Болести система крвотока	230	58,38	1768	57,38	15202	54,29	55514	53,93
Болести система за дисање	20	5,08	143	4,64	1335	4,77	5032	4,89
Болести система за варење	9	2,28	77	2,50	1002	3,58	3513	3,41
Болести коже и поткожног ткива	0	0,00	1	0,03	23	0,08	68	0,07
Болести мишићно-коштаног система и везивног ткива	0	0,00	2	0,06	67	0,24	171	0,17
Болести мокраћно-полног система	3	0,76	33	1,07	418	1,49	2208	2,15
Трудноћа, рађање и бабиње	0	0,00	0	0,00	0	0,00	7	0,01

Стања у перинаталном периоду	1	0,25	7	0,23	48	0,17	275	0,27
Урођене деформације и хромозомске ненормалности	1	0,25	2	0,06	43	0,15	126	0,12
Симптоми, знаци и патолошки клинички и лабораторијски налази	17	4,31	121	3,93	738	2,64	4695	4,56
Повреде, тровања и последице деловања спољних фактора	19	4,82	106	3,44	1016	3,63	3325	3,23
Укупно:	394	100,00	3081	100,00	27999	100,00	102935	100,00

Извор: РЗС

Најчешћи узрок смрти су болести система крвотока са чак 58,38%, а што је више од просека средњобанатског округа (57,38%), АП Војводине (54,29%), као и од републичког просека (53,93). Ово указује на слабу свест о превенцији и здравственој заштити уопште, као и на изузетно лоше навике у исхрани (свињско месо, тестенине, алкохол, итд). Затим, као узрочник смрти следе тумори са 20,56%, што је нешто вишеу односу на Округ (19,51%), као и на републички просек (20,38), али ниже у односу на АП Војводину (22,29%).

На територији општине Нови Бечеј здравствена заштита се спроводи у Дому здравља као државној установи и у приватном сектору који обухвата: три стоматолошке ординације са по једним стоматологом лоциране две у Новом Бечеју и једна у Новом Милошеву, једну лекарску ординацију у Новом Бечеју и пет апотека (три у Новом Бечеју, једна у Новом Милошеву и једна у Куману).

Здравствена ситуација код одраслог становништва огледа се у доминацији болести из групе масовних незаразних болести. У структури обољевања код деце доминирају болести дисајних органа, инфективне и паразитарне болести.

Обезбеђеност становника бројем лекара је у границама норматива који прописује Правилник о ближим условима за обављање здравствене делатности у здравственим установама и другим облицима здравствене службе.

Дом здравља Нови Бечеј основан је 1953. године у складу са Планом мреже здравствених установа на основу Закона о здравственој заштити. Сада је то здравствена установа која пружа здравствене услуге на примарном нивоу здравствене заштите. Својом делатношћу покрива укупну територију општине Нови Бечеј и састоји се из:

1. Дома здравља у Новом Бечеју
2. Здравствене станице у Новом Милошеву
3. Здравствене станице у Куману и
4. Амбуланте у Бочару.

Дом здравља располаже са добро уређеним и функционално организованим простором који задовољава потребе квалитетне и ефикасне здравствене заштите. Тај простор је подељен на следеће организационе целине:

1. Служба за здравствену заштиту деце и жена са поливалентном патронажом;
2. Служба опште медицине са здравственом заштитом радника, кућним лечењем и хитном медицинском помоћи и санитетским превозом;
3. Служба за стоматолошку здравствену заштиту;
4. Специјалистичко-консултативна и дијагностичка служба;
5. Служба за фармацеутску делатност;
6. Служба за правне, економско-финансијске, техничке и друге сличне послове.

Још увек није постигнут оптималан ниво опремљености медицинском опремом који испуњава захтеве за пружање квалитетне здравствене заштите на примарном нивоу. Неопходно је извршити занављање дотрајале медицинске опреме као и набавку одређених савременијих медицинских апарата (нарочито дијагностичких, лабораторијских, рентген апарат и сл.). Возни парк је непоуздан и постоји потреба да се обнови и допуни. Постојећи информациони систем је недовољно развијен у односу на потребе и савремене стандарде у овој области.

Постоји реална потреба за повећањем броја запослених радника, односно медицинског особља свих профила, како би се здравствена заштита подигла на виши ниво. Потреба за додатним запошљавањем се посебно актуализује развојем постојећих служби и увођењем нових служби и одељења.

Специјалистичко консултативна служба је покривена свим специјалностима са нивоа примарне здравствене заштите (специјалисти у редовном радном односу и специјалисти ангажовани по уговору). Укупан број специјалиста у сталном радном односу је 13, четири лекара се тренутно налазе на специјализацији од чега су три специјализације при крају – ургентне медицине, педијатрије и радиологије а на специјализацији је и превентивни стоматолог.

Табела 19: Структура доктора медицине према области специјалности

педијатрија	1	психијатрија	1
гинекологија	2	пнеумофтизиологија	1
интерна медицина	2	општа медицина	5
офтамологија	1		

Извор: Дом здравља Нови Бечеј

Двадесетчетворочасовна здравствена помоћ остварује се преко шест тимова хитне медицинске помоћи, као и прерасподелом лекара сменским радом.

На крају овог дела треба напоменути да су грађани општине Нови Бечеј учествовали у самодоприносу за изградњу Опште болнице „Ђорђе Јоановић“ у Зрењанину, заједно са осталим општинама и градом Зрењанином, још 80-их година прошлог века.

Социјална заштита

3.3.1.1.5. Центар за социјални рад

Центар за социјални рад општине Нови Бечеј основан је 1991. године и данас је водећа установа која спроводи политику социјалне заштите на нивоу Општине.

Центар за социјални рад одлучује о остваривању права корисника утврђених Законом о социјалној заштити и о коришћењу услуга социјалне заштите које обезбеђује Република Србија, аутономна покрајина и јединица локалне самоуправе и врши друге послове утврђене законом и прописима донетим на основу закона.

Центар за социјални рад, у складу са актима јединице локалне самоуправе, учествује у пословима планирања и развоја социјалне заштите у јединици локалне самоуправе.

У складу са Законом о социјалној заштити и обезбеђивању социјалне сигурности грађана Центар обезбеђује грађанима права од општег интереса које финансира буџет републике Србије и то: право на новчану социјалну помоћ, додатак за помоћ и негу другог лица и увећани додатак за негу и помоћ другог лица, помоћ за оспособљавање за рад, смештај у установу социјалне заштите, смештај у другу породицу, друге услуге социјалног рада.

Поред наведених права које финансира буџет Републике Србије, из буџета Скупштине општине Нови Бечеј финансира се право на једнократне помоћи и остале видове проширене социјалне заштите.

Услови и рокови за пружање ових услуга предвиђени су одредбама горе наведеног Закона и Закона о општем управном поступку.

Категорије лица која могу добити ове услуге су: лица материјално необезбеђена и неспособна за рад и привређивање, способни за рад и привређивање који су се нашли у стању тренутне социјалне потребе, стара изнемогла хронично оболела, лица без адекватног породичног старања, лица ментално ометена у развоју и други.

Наведене услуге могу се добити у виду новчаних средстава или обезбеђења адекватног смештаја.

У складу са Породичним законом, Центар обавља послове помоћи породици, заштите породице и старатељства.

Табела 20: Број корисника основних облика социјалне и породично-правне заштите

Облик заштите	2010. година	2011. година	2012. година
Усвојење	-	-	4
Хранитељство	6 нових 58 укупно	7 нових 59 укупно	7 нових 56 укупно
Старатељство	15 нових 64 укупно	15 нових 63 укупно	10 нових 58 укупно
Привремено старатељство	28	16	39
Смештај у установу социјалне заштите	17 нових 84 укупно	13 нових 77 укупно	27 нових 90 укупно
Смештај одраслих и старих у другу породицу	-	-	2
Додатак за помоћ и негу	25	44	59
Увећани додатак за помоћ и негу	15	22	33
Новчана социјална помоћ	677	812	965 породица
Привремени смештај у прихватну станицу	4	3	7

Смештај у васпитно поправни дом и установу за лечење	2	3	2
--	---	---	---

Извор: Центар за социјални рад Нови Бечеј

У Центру за социјални рад општине Нови Бечеј је запослено 11 радника. Из буџета Републике Србије се финансира 9 радника и то директор, 5 радника на пословима социјалног рада, 1 правник, 1 радник на административно финансијским пословима и 1 радник на техничким пословима. Из буџета Општине се финансирају 2 радника.

На основу Правилника о организацији, нормативима и стандардима рада Центра за социјални рад, Центар за социјални рад општине Нови Бечеј је организован као једна организациона јединица.

Стручни тим се обавезно формира у следећим случајевима:

- када је потребно извршење послова који су законом или подзаконским прописима одређени да се обављају тимски (процена опште подобности будућих усвојитеља, хранитеља и старатеља);
- када је потребно донети одлуку о заснивању усвојења;
- када се разматра старатељски извештај привременог старатеља и старатеља;
- када се одлучује о давању претходне сагласности старатељу за обављање послова који прелазе оквире редовних послова у заступању штићеника или редовног управљања његовом имовином;
- када је потребно одлучити о давању претходне сагласности за располагање имовином штићеника, односно располагање имовином детета под родитељским старањем.

3.3.1.1.6. Геронтолошки центар

Први писани подаци о Дому за смештај душевно оболелих лица „Свети Василије Острошки-Чудотворац“ потичу из 1948. године када се спомиње „Дом стараца“. Током развоја установа је често мењала назив у зависности од категорије корисника и врсте делатности. До 1992. године назив установе био је: „Дом за старе и пензионере“, а тада је називу додато: „са одељењем за душевно оболела лица“ јер је установа регистровала нову делатност под називом: „Социјална заштита физички и психички дефектних одраслих лица која нису за повратак у породицу“. Отварањем Клуба за пензионере тј. увођењем нове делатности, ванинституционалне заштите 1997. године установа мења име у Геронтолошки центар, а 2002. године се овом називу додаје: „са одељењем за душевно оболела лица“.

Већ маја 2008. године установи је промењено име од стране надлежног Министарства (Уредба о мрежи установа) у Дом за смештај душевно оболелих лица, на основу категорије корисника смештених у установи. У марту 2012. године је донешена нова уредба о мрежи установа (Сл. гл. број 16/2012) и по њој се установа зове **Дом за одрасла лица Свети Василије Острошки-Чудотворац**.

Установа социјалне заштите одраслих и старих лица **Дом за одрасла лица Свети Василије Острошки-Чудотворац**, према Закону о социјалној заштити и обезбеђењу социјалне сигурности грађана, обезбеђује становање, исхрану, негу, здравствену заштиту, рекреативне, окупационе, културно-забавне и друге активности, услуге социјалног рада и друге услуге, зависно од потреба, способности и интересовања корисника. У протеклих десетак година повећани су капацитети тако да је број корисника повећан са 316 колико је било

1997. године на 425. Такође, у истом периоду број запослених у Геронтолошком центру је повећан са 85 на 153 запослених лица.

У три савремено опремљена и физички одвојена објекта смештено је тренутно 425 корисника, пензионера, старих и других лица, оболелих и трајно неспособних за рад. Поред бриге о њиховом смештају и исхрани ова установа им пружа здравствену заштиту и негу, културно-забавни живот и рекреацију. У Геронтолошком центру запослено је 153 радника (150 на неодређено време и 3 на одређено). Са високом стручном спремом има 6 запослених (3 лекара, психолог, социјални радник, правник), 12 запослених је са вишом стручним спремом (3 социјални радника, 6 терапеута, 2 више медицинске сестре и један дијететичар), 49 са средњом школом итд.

Протеклих година, захваљујући грађевинско техничким радовима који су извршени на другом и трећем одељењу знатно је подигнут ниво услуге, јер су наменски уређене просторије за дневни боравак, за радну терапију, за исхрану, што до тада није био случај, већ се у једној просторији обављало више активности. Међутим, на одељењу 1 још увек не постоје просторије за дневне активности корисника, услед чега корисници Центра већи део времена у току дана проводе у својим собама. У установи не постоје капацитети високог стандарда, али на одељењу 2 и 3 где су смештена душевно оболела лица, квалитет смештаја је видљиво подигнут и прелази постојеће стандарде за душевно оболелих лица.

Култура и уметност

Институционални носилац културних садржаја у Општини је **Дом културе општине Нови Бечеј** који је основан 1976. године, са првобитним називом Раднички дом „Јован Веселинов Жарко“. Од самог оснивања, Дом културе је било место где су се окупљали ствараоци на српском, мађарском и ромском језику, кроз различите облике и активности деловања. Посебно добри резултати забележени су у области музике, нарочито хорског певања.

Културна понуда у општини Нови Бечеј је сведена на садржаје који не захтевају неке велике финансијске издатке или не захтевају, сем режијских или путних трошкова, никакве издатке (изложбе слика, књижевне вечери, монодраме, соло концерти или дуети озбиљне или променадне музике, те разноврсни поклон концерти).

Сталне манифестације које организује Дом културе су:

- „Обзорја на Тиси“ - Дани Јосифа Маринковића,
- Завршна Смотра ликовних уметника аматера Војводине,
- Ликовна колонија Тиска академија акварела.

Стална манифестација **„Обзорја на Тиси“** - Дани Јосифа Маринковића, покренута је 1993. године и посвећена је рођеном новобечејцу, родоначелнику српске соло песме, композитору Јосифу Маринковићу (1851–1931). Циљ манифестације је афирмација српске соло песме, и конципирана је као бијенална наизменична смена отвореног такмичења за младе соло певаче и позивног композиторског конкурса за нову соло песму. Закључно са 2013. годином, одржано је 21 „Обзорје“.

Током недеље, одржавају се: пробе фолклорне групе „Берам“, пробе фолклорне групе „Бећарац“, пробе фолклора КУД „Банат“. Током лета одржавају се концерти уличних свирача, који су изузетно посећени.

У објектима културе општине Нови Бечеј, простор за рад је нашло више фолклорних секција и друштава:

- КУД „Банат“ Нови Бечеј
- Удружење градског фолклора „Бећарац“ Нови Бечеј
- КУД „Ђерам“ Нови Бечеј
- МКУД „Јокаи Мор“

Осим наведених фолклорних друштава и секција, које раде у Дому културе општине Нови Бечеј, у насељеним местима општине Нови Бечеј функционишу и:

- КУД „Јован Аћимац“ Кумане
- КУД „Теодор Павловић“ Ново Милошево
- КУД „ДЗНМ Бочар“ („Друштво за неговање музике, обичаја и фолклора Бочар“)

Независно од КУД-ова, у новобечејској општини функционишу и два тамбурашка оркестра: „Тиски цвет“ и „Дурка и син“.

У реализацији квалитетних музичких програма, Дом културе има сарадњу са Музичком омладином Новог Сада, Академијом уметности из Новог Сада, Факултетом музичке уметности из Београда, Југоконцертом из Београда, а од пре неколико година и са Академијом умјетности из Бања Луке. У сарадњи са овим установама, у Новом Бечеју и осталим местима наше општине, организован је велики број културних садржаја у којима су учешће имали признати уметници из земље и иностранства.

У области међународне сарадње, важно је напоменути међународну размену програма са Чонградом, Мезетуром и Сегваром из Мађарске и Штуровом из Словачке, као и сарадња са местима из Словеније (Словењ Градец, Межице, Ормож, Марибор и Равне на Корошке). Такође постоји и успешна сарадња са више установа и домова културе у нашој земљи – Књажевац, Гацин Хан, Србобран, Темерин, Вршац, Бечеј, Зајечар и др., те са Музејом хлеба – Пећинци.

Поп рок сцена новобечејске општине се годинама мењала, почев од бендова са почетка 90-тих „Свети грал“, „Забрањено у лево“..., до данашњег дана када се овом врстом музике бави око 15 бендова, као што су „Лаки кеш“, „Теодор“, „Дан 6.“, „Механизам“, итд., и појединци попут Владимира Тодоровића (акустична гитара).

Поред Дома културе у Општини постоје и други **објекти културе**, и то:

- Народна библиотека Нови Бечеј
- Центар за културу и уметност младих ЦАКУМ „КућаКућа2“
- Дом младих „Братство и јединство“ Шушањ
- Биоскоп у Бочару који се користи као дом културе
- Задружни дом Кумане
- Дом културе „Марија Пајић“ у Новом Милошеву није у функцији (стари изгорео у пожару а нови није у потпуности завршен), те се за културна дешавања користи ОШ „Ђорђе Јоановић“ и
- Први приватни дом културе - Банатски Културни Центар „БКЦ“ - Радована Влаховића.

3.3.1.1.7. Народна библиотека Нови Бечеј

Народна библиотека Нови Бечеј је једна од најстаријих библиотека у Војводини. Први пут се спомиње 1838. године под називом касина, да би 1888. године као читаоница већ регулисала права и обавезе својих чланова. Током историје често је мењала место свог боравка све до

1957. године, када се целокупан књижни фонд обједињује под једним кровом и када волонтери замењују професионалци, а број читалаца се знатно повећава. Осамдесетих година прошлог века се дефинитивно смешта у у улици Жарка Зрењанина 9, у некадашњој кући породице Толмачев. 1989. године су завршене просторије Завичајне збирке, у дворишту библиотеке, да би 2009. била завршена адаптација таванског простора у модерну галерију, као и комплетно реновирање зграде. Данас је зграда библиотеке одржавана, солидно опремљена зграда која може да одговори потребама Новобечејаца на одговарајући начин. Истовремено културна политика установе је веома ажурна и огледа се у сталном праћењу и проширивању књижног фонда најактуелнијим насловима домаће и светске књижевности. Културна дешавања која Народна библиотека Нови Бечеј организује а која посећује велики број Новобечејаца допринела су да се повећа број чланова библиотеке.

У току године књижевне вечери се организују једном месечно док је у току лета то чешће и организују се једном недељно. Реновиран тавански простор је идеалан за одржавање монодрама, изложби и концерата камерног типа, као и предавања и радионица које се такође често организују. Од традиционалних манифестација које организује Библиотека истичу се: Покрајинска смотра рецитатора „Песнице народа мог“, „Читалачка значка“, „Лето у Авлији“, „Најчиталац године“, „Ја верујем у Деда Мраза“. „Лето у Авлији“ чини читав низ књижевно, музичко-сценских активности које е одржавају најмање једанпут, а често и два пута недељно, и завршава се сад већ култном „Авлијом забавлијом“, програмом за децу.

Обзиром на мултикултуралност средине Народна библиотека поред програма на српском језику, често организује и двојезични програм, као и програм на мађарском језику.

Са својим огранцима у Новом Милошеву, Бочару и Куману Народна библиотека поседује књижни фонд од око 70.000 књига а број читалаца је око 1000.

При Народној библиотеци је формирана Завичајна збирка која је годинама сакупљана и која обједињује сва сазнања везана за Нови Бечеј и Новобечејце и која представља есенцију наше културне баштине.

3.3.1.1.8. Музејске поставке

Општина Нови Бечеј **нема званично регистровану музејску установу**, али има три збирке које су доступне јавности и које имају различити статус.

- ЗАВИЧАЈНИ МУЗЕЈ „ГЛАВАШЕВА КУЋА“ сеналази у заштићеној амбијенталној целини Старог центра Врањева – део Новог Бечеја. Кућу, која је саграђена у првој половини 19. века је, 1907. године Српској православној црквеној општини поконио др. Владимир Главаш, велики хуманиста и добротвор. Објекат је општина Нови Бечеј почела да адаптира 2006. године, у фазама. Од 2007 – 2012. године завршено је комплетно уређење и опремање објеката и поставке. У главној згради се налази приказ ентеријера варошке куће из прве половине 19. века, изложба посвећена композитору Јосифу Маринковићу, приказ старих фотографија затечених у кући, као и обновљени подрум. У помоћном објекту се налазе берберска, коларска и бачварска – пинтерска радионица, као и пољопривредни алат и машине. О музеју се стара Туристичка организација општине Нови Бечеј Завичајни клуб Новобечејаца и Врањевчана.
- МУЗЕЈ „ЖЕРАВИЦА“ се налази у Новом Милошеву, у склопу BOSCH Diesel centra. У наменски изграђеним халама и дворишном простору изложено је неколико хиљада предмета, од којих се издвајају колекције старих трактора, парних машина, пољопривредних машина, стајаћих мотора, аутомобила, покућства...Колекција трактора, која је једна од јачих у Европи, поседује најстарији примерак који датира из 1914. године. Посебно је атрактивна поставка

старих занатских радионица, међу којима се издваја: сарачка, коларска, столарска, сајцијска, опанчарска, ткачка, содацијска, берберска, машинбраварска, фризерска и др. О музеју се стара власник.

- ЗАВИЧАЈНИ МУЗЕЈ „КОТАРКА“ сенази у склопу амбијенталне целине дворца грофовске породице Карачоњи у Новом Милошеву. Објекат је саграђен 1834. године као спремиште за чување кукуруза – котарка. Од 2002. године почела је реконструкција објекта. Радови на објекту и уређење поставке завршени су 2012. године. Поставка се састоји из више целина међу којима су: историјски и урбанистички развој Новог Милошева, три црквене парохије, породица Карачоњи, трговина, занатство и друштвени живот, Теодор Павловић и др. Ђорђе Јоановић, текстилни предмети и гостинска соба. Посебну целину представља дрвени део објекта у коме се налази део поставке посвећен пољопривреди. О објекту и збирци се стара задужбинар. У перспективи се планира отварање Галерије икона, Музеја играчака, Музеја жита...

3.3.1.1.9. *Културно-историјски споменици*

Захваљујући вишевековном боравку људи на овом простору, данас се могу уочити остаци археолошких налазишта, тврђава, црква и двораца који имају непроцењиву вредност и истовремено говоре о богатој историји, култури и обичајима народа који су ту живели и који ту и данас живе. Да ови локалитети заиста имају своју културно-историјску вредност, говори и чињеница да је већи део објеката данас под заштитом државе као културна добра од великог значаја. На територији Општине постоји чак 14 цркава. Један број цркава је у доста добром стању и у њима се свакодневно одвија активан црквени живот, док је неким црквама потребна хитна рестаурација.


Културно-историјски споменици у општини Нови Бечеј су:

- Арача из XIII века
- Остаци утврђења на Тиси XI века
- Летњиковац „Соколац“
- Православна црква Нови Бечеј
- Православна црква Врањево, Нови Бечеј
- Римокатоличка црква Нови Бечеј
- Римокатоличка црква Врањево, Нови Бечеј
- Православна црква Драгутиново, Ново Милошево
- Православна црква Беодра, Ново Милошево
- Римокатоличка црква Беодра, Ново Милошево
- Православна црква Кумане
- Римокатоличка црква, Бочар
- Православна црква Бочар
- Дворац породице Карачоњи у Новом Милошеву
- Праисторијски локалитет Медењаче и Борђош



Једини објекат који има статус споменика културе од изузетног значаја, је **Арача**. Према подацима, који потичу из прве половине XIII века, Арача је била црква Бенедиктанског самостана. То је тробродна базилика без трансепта, засведена крстастим сводовима, са три полукружне олтарске апсиде. Арача је стављена под заштиту државе 1948. године, као културно добро од изузетног значаја.

Већина цркава се налази под заштитом државе као културна добра од великог значаја, који статус имају: Капела „Манастир“, подигнута у XVIII веку, Црква Св. Јована Претече (Нови Бечеј), изграђена почетком XIX века, црква светих Арханђела Михаила и Гаврила у Новом Бечеју, саграђена 1814. године у духу класицизма, црква Св. Арханђела, подигнута 1842. године.



Значајан део изграђених ресурса представљају **дворци и каштели** богатих племићких и грофовских породица из прошлих времена. На подручју општине Нови Бечеј има их пет:

- Дворац Рохоњици, изграђен крајем XIX века на имању Гедеона Рохоњиција, као летња спахијска резиденција некада изузетно развијеног и светски познатог пољопривредног добра. Преовлађују стилски елементи из репертоара класицизма и барока. У склопу целине летњиковца и дворца на имањима у Војводини, овај споменик културе заузима једно од истакнутих места и представља значајну карику у развоју резиденцијалне архитектуре. Проглашен је за споменик културе 1997. године.
- Дворац „Ивановић“ на Соколцу је изградио Лазар Дунђерски у последњим деценијама XIX века. Дворац је добила у мираз Емилија Ивановић, ћерка Лазара Дунђерског. Данас је дворац са парком у доста лошем стању, а једино је сачувана соба Ленке Дунђерски која је овде посећивала сестру. Дворац је 2001. године проглашен за споменик културе.
- Дворац Карачоњи стављен је под заштиту државе од 1968. године. Саградио га је 1842. године Лајош Карачоњи на свом имању у Беодри, данас Ново Милошево. Грађен је као репрезентативан резиденцијални објекат, који својом просторном диспозицијом, волуменоам и архитектонским решењем заузима доминантан положај у пространом парку. Архитектонски је обликован у доследно спроведеном класицистичком стилу.
- У Бочаруналазе се још дворци „Бајић“ и „Хетерленди“.

3.3.1.1.10. Позоришна делатност

У згради Дома културе своје активности реализује **Аматерско позориште Нови Бечеј**, које наставља богату традицију позоришне делатности која датира још из 1830. године, од када је у Новом Бечеју деловало дилетантско путујуће позориште Јована Кнежевића. У току године, културна понуда обухвата мање од 10 професионалних позоришних представа за децу и одрасле.

У Новом Бечеју позориште има дугу и богату традицију, тако да се у Дому културе тренутно одржава у сарадњи са Аматерским позориштем, Зонска смотра аматерских позоришних друштава Војводине за средње и севернобанатски округ и Северну Бачку а у плану је да од октобра 2013. поново почне да се одржава Фестивал комедије „Јован Кнежевић Цаца“, док Група ПААД, са мањим прекидима је до сада реализовала десет међународних Фестивала амбијенталних и уличних остварења ФЕСТ ПО „Јоца Савић“ на којем су до сада учествовали уметници из Европе, Азије и Северне Америке. Фестивал носи име Јоце Савића (1847 – 1915), великана позоришта рођеног у Новом Бечеју, који је касније позоришну славу остварио у Вајмарском дворском позоришту, док је у Минхену основао нову Шекспирову позорницу.

На великој и малој сцени Дома културе, Аматерско позориште (функциониште по систему размене) и Група ПААД сваке године представе се љубитељима позоришта новом представом. Ове две позоришне групе окупљају 40-так чланова разних узраста, а дугогодишњи рад је

крунисан многим наградама, захвалницама и плакетама на покрајинским смотрама. Сем тога Група ПААД има традиционалну прекограничну сарадњу са позориштима из Словенградеца, Орможа, Марибора, Равнем на Корошке и Межица из Словеније.

Повремено поред ове две трупе и неки од горепоменутих КУД-ова организују позоришне представе.

На жалост, и поред велике потребе, не постоји позориште на мађарском језику иако је до седамдесетих година прошлог века постојала Мађарска културна заједница са својом позоришном сценом.

3.3.1.1.11. Ликовно стваралаштво

Нови Бечеј има богату ликовну традицију, велики број ликовних стваралаца посебно у области наивне уметности. У Новом Бечеју је основана Група „Село”, која је окупљала праву плејаду уметника наиваца, које је предводио родоначелник групе Драгиша Буњевачки, да би касније пуну афирмацију и међународни углед стекли Јанош Месарош и Тивадар Кошут. Дом културе општине Нови Бечеј је организатор многобројних изложби које користе простор Галерије „Село”, у којој се одржи више десетина изложби у току године. Дом културе општине Нови Бечеј је организатор многобројних изложби, а од 2005. године, у сарадњи са Заводом за културу Војводине и Савезом аматера Војводине, организује и завршну Смотру ликовних уметника аматера Војводине.

Посебан печат ликовном животу Новог Бечеја и ове потиске општине, дају ликовни ствараоци у оквиру ликовне колоније **Тиска академија акварела**. Ликовна колонија је почела са радом 1996. године, и окупила је најзначајније сликаре акварела са ових простора. Ликовни радови Тиске академије акварела, били су изложени у многим градовима у нашој земљи. Како би слике настале у претходних 12 година рада Тиске академије акварела биле ближе ликовним посленицима, крајем 2006. године, а поводом обележавања 30 година рада Дома културе, отворена је Галерија Тиске академије акварела, као стална поставка.

Уопштено говорећи проблеми у култури се могу представити кроз **материјалне**:

- недостатак савремене опреме (озвука, рефлектори, миксете, музички уређаји, видеообим пројектори, ласери и др.),
- недостатак костима и народних ношњи,
- недостатак новчаних средстава за продукцију,
- запуштени простори и објекти културе, без решеног система грејања и расхлађивања,

и нематеријалне:

- Недостатак стручног кадра адекватног за рад са млађим узрастом,
- Недостатак усавршавања постојећег кадра,
- Застарео менаџмент у култури,
- Недостатак подршке од стране доносиоца одлука да се нагомилани проблеми у култури институционално реше.
- Менаџменти појединачних удружења и КУД-ова функционишу по принципу свако за себе што не пружа могућност ширег деловања.

Спорт и рекреација

Општина Нови Бечеј, са своја четири насељена места, представља одличну базу за бављење спортом. Сама чињеница да се Нови Бечеј налази на левој обали реке Тисе, представља природни ресурс за спортски риболов, лов и освежење лети истинских заљубљеника у природу.

Уређењем обале и изградњом кеја, лева обала Тисе је поново почела да буде једно од најзанимљивијих места за окупљање житеља општине Нови Бечеј. Масовну испуњеност и популарност достиже последњих година уређењем плаже са свим пратећим објектима и изградњом спортских објеката у самој близини као што је терен за одбојку на песку, фудбал на песку, тениски терени СРЦ „Кеј на Тиси“, скејт парк и трим стазе. Ове године је у плану поставка теретане на отвореном коју постављамо у сарадњи са компанијом Соса Соса.

Основ за бављење спортом у Новом Бечеју је свакако Јавна установа СРЦ – „Јединство“ у оквиру чијег комплекса се налазе једна велика сала и две мале, са пратећим свлачионицама, теретаном, салом за дизаче тегова и реквизиторијумом. Велика сала може да прими 1200 гледалаца укупно (800 на главним трибинама и 400 на помоћним). Поред затвореног комплекса, СРЦ „Јединство“ има у дворишту тартан терене- терен за кошарку и mini pitch терен за фудбал.

Поред наведених у Новом Бечеју се налазе још и 3 рукометна терена и 2 кошаркашка терена, којима је неопходна адаптација и реконструкција.

Комплекс фудбалских терена налази се у солидном стању. Пратећи објекти, пре свега свлачионице, су дотрајали и неопходна је санација и обнова. Трибине су покривене а трава на главном терену је обновљена.

Куглана КК Јединство је смештена у приземљу Дома културе и тренутно не задовољава стандарде неопходне за професионални ниво куглања којег последњих деценију и по испољавају куглаши а посебно куглашице КК Јединства. Овде пре свега мислимо на такмичења у европским лигама.

Омладински спортски центар у Новом Милошеву, заједно са фудбалским стадионом је комплекс терена за колективне спортове који се ретко виђа. Свлачионица су сређене, а справе и трибине на отвореним теренима за кошарку, рукомет и мали фудбал су ове године у оквиру пројекта Јавних радова сређени. Неопходан је нови асфалт на поменутих теренима. Поред поменутих постоји и терен за одбојку на песку. Ново Милошево као мало место поседује четири спортска клуба. Врло је слаба заинтересованост девојчица за било коју грану спорта или аеробну активност (фитнес, велнес, пилатес...) као и слаба заинтересованост за бављење рекреативним спортом.

Спортски објекти у Куману се деле на: отворене терене основне школе који су у оквиру овогодишњег пројекта Јавних радова реновиран, и терене код спортско рекреативног центра 2.Октобар у оквиру којих се налазе терени на отвореном за велики и мали фудбал, кошарку, одбојку на песку и тенис. Ови други су у изузетно добром стању, што потврђује и чињеница да се на терену за велики фудбал тренутно играју утакмице прве супер лиге и то ЖФК Нови Бечеј.

У насељеном месту Бочар, најпопуларнији спорт је фудбал чије се утакмице одржавају на локалном стадиону, коме је неопходно надоградити трибине за потребе гледалаца. За ово насељено место је још потребно истаћи постојање терена за рукомет и за кошарку који су у солидном стању и оспособљени за коришћење.

Спортске организације, као база пирамиде институционалне структуре спорта, су захваљујући нечему што се може назвати спортска политика општине или руковођење спортским системом општине, квантитативно и квалитативно унапређени у односу на претходни период што је допринело повећању броја спортских клубова и омасовљавања постојећих.

Спортски савез броји 27 чланова, на чијем се челу, поред осталих клубова, налази Спортско друштво „Јединство“ и Спортско – рекреативни центар (СРЦ) „Јединство“, које већ 20 година егзистира и представља прави понос за општину Нови Бечеј .

Током 2013. године СРЦ „Јединство“ је прерасло у јавну установу као носилац спортско – рекреативних активности на територији општине Нови Бечеј која са свим својим пратећим објектима, чини базу школског, аматерског, рекреативног и професионалног спорта. Годинама многе домаће (све млађе селекције Кошаркашког Савеза Србије) и иностране екипе и репрезентације (Француска, Холандија, Јапан, Оман и друге..), део својих припремних активности за европска и светска такмичења, обављају у спортској хали.

Спортски резултати клубова са територије Општине Нови Бечеј, обзиром на многобројне проблеме са којима се сусрећу (стање инфраструктуре спортских објеката, економска криза која траје већ годинама, неразвијеним школским спортом и делимичном незаинтересованошћу деце и омладине за спорт), су за сваку похвалу. Од најзначајнијих резултата могу се истаћи:

- Чланице куглашког клуба „Јединство“ такмиче се у највишим лигама наше земље уз континуирано постизање врхунских резултата на светским и европским такмичењима
- Женски фудбалски клуб „Нови Бечеј“ је остварио право на такмичење у Првој лиги Србије за жене
- Рукометни клуб „Јединство“ је изборио место за улазак у виши ранг такмичења,
- фудбалски клубови Јединство из Бочара и Јединство из Новог Бечеја изборили су виши степен такмичења у 2013. Години
- Кошаркашки клуб „Јединство“ је стални члан Регионалне кошаркашке лиге
- Чланови борилачких спортова из свих селекција и узраста су препознатљиви по dobrим резултатима које освајају на Националним и Међународним такмичењима

Број активних спортиста у свим спортским клубовима који делују на територији општине Нови Бечеј је приказан на следећи начин:

- 344 пионира (узраст од 8 – 14 година)
- 95 кадета (узраст од 15 – 16 година)
- 80 јуниора (узраст од 17 – 18 година),
- 221 сениора (узраст преко 18 година)

Спортови као што су фудбал, рукомет и кошарка егзистирају преко 50 година, док поред њих на територији општине Нови Бечеј функционишу и: шах, одбојка, борилачки спортови (кик бокс, карате, савате, теквондо, бокс и други..), тенис, дизање тегова, куглање и други.

Куглашки клуб Јединство (женски и мушки), су једини клубови који последњих година држе константу успешности и са резултатима и са функционисањем. Константно учествовање у највишим лигама наше земље, уз више наступања на светском и европском такмичењу, па све то зачињено екипном титулом државе у женској конкуренцији, су резултати и дела за похвалу. Куглана Радничког дома је дом аматерских и рекреативних заљубљеника у овај спорт. Нажалост, резултати који се стварају и квалитет објекта нису сразмерно пропорционални. На жалост стандарди куглане тренутно нису усклађени са европским па наши куглаши међународне утакмице играју на куглашким стазама бечејске куглане.

Популаризација **кошарке** у земљи, подстакнута врхунским репрезентативним резултатима 90-их година прошлог века, учинила је да, после више деценија битисања у нижим лигама, кошаркашки клуб учини највеће кораке у свом постојању и домогне се „Б“ савезне лиге. Резултат као такав, довео је до тога да, дуги низ година кошарка буде најмасовнији спорт у Општини. Прожимајући се са осталим областима друштвеног живота, кошарка као и спорт уопште, није могла адекватно (структурно, кадровски, финансијски) да одговори на захтеве тржишта и дошло је до пада.

Спорт **инвалида** своди се на труд, и успехе појединаца, јер не постоји ни један клуб особа са инвалидитетом у Новом Бечеју.

Фудбал, рукомет, карате и остали спортови у општини Нови Бечеј, функционишу задњих десетак година без већих промена.

Квалитетом се издвајају **тениски** терени, СРЦ "Кеј на Тиси" и новосаграђена трим стаза. Иако се налази на предивном месту, и заједно са спорским теренима, плажом и шеталиштем крај Тисе представља једну фасцинантну целину.

Школски спорт је саставни део спортског система. У општини Нови Бечеј школски спорт сигурно има преспективу, али му се мора прићи врло озбиљно. Морају се анимирати наставници физичког васпитања основних и средњих школа да децу и омладину науче да живе спортски, да их усмере у школе спорта и да кроз физичко васпитање негују културу тела и духа. Морају се организовати међушколска такмичења, где би победници ишли на регионална такмичења. Сигурно је да се на овај начин иде у правцу масовности спорта као једне друштвене дисциплине, а у исто време се много више деце одваја од улице и свих негативности које носи такав живот. За целокупно друштво је битно колико деце живи здрав спортски живот. Школски спорт у општини Нови Бечеј се не разликује од школског спорта у било ком другом месту у земљи. Општинска такмичења су пука формалност, а учешће (пасивно) спортских радника у истим, не постоји. Фискултурне сале основних школа у Општини су у таквом стању да могу задовољити технички минимум. Као што је већ поменуто, већина отворених терена се налази у склопу образовних установа и у веома су лошем стању.

Рекреативни спорт представља значајан вид спортских активности који се, углавном, одвија стихијски. Овај вид бављења спортом ни требао да представља наставак активности школског и професионалног спорта па му треба посветити више пажње и координирати активности. Омасовљавањем ове врсте спортиста добила би се здравија радна популација што проверено утиче на радну способност и продуктивност. Сем тога ово је популација која може значајно да утиче на подизање нивоа спортске културе јер би се и њихова деца васпитавала у спортском духу.

Рекреација и спорт особа са инвалидитетом је од посебног значаја, јер свака особа која живи с неким инвалидитетом жели постићи потпуну интеграцију у друштво, изједначити се са осталима, па и претећи их у разним вештинама. Спорт је један од начина на који особе са инвалидитетом могу активирати и потенцирати своје таленте и могућности те се на тај начин што успешније укључити у свакодневни живот. Уз утицај на општи развој и поновно усвајање духовно-телесних способности, спорт развија забаву, заједницу, храбри, одушевљава, помаже стицању самоуверености у личне способности. Чињеница да данас постоје параолимпијске игре особа са инвалидитетом најбоље говори о томе колико се у свету пажње посвећује овом сегменту и колико је он развијен.

Медији и информисање

У општини Нови Бечеј последњих година се поспешило медијско тржиште и развила се мрежа јавних гласила. Поред Радија Нови Бечеј, носиоци медијског развоја су бројне приватне ПР и маркетинг агенције, невладине организације и многе друге заинтересоване стране, а све у циљу свеобухватног информисања. Иако наведено није довољно како би се на транспарентан начин извештавали грађани (будући да се већина њих, бар делом, финансира буџетима јавних установа), кључни изазов у наредном периоду (пратећи пример развијених земаља европске уније) јесте равномерно буџетско финансирање свих медија на територији општине. Као последица финансирања медија буџетским средствима, подигао би се и ниво квалитета програма и самог информисања. Унапредило би се информисање у свим медијима, а уследило би јачање цивилног сектора и стварање услова да емитери на економски одржив начин производе уреднички независан и професионалан садржај, који подстиче грађане на активно учешће, као и квалитетан програм намењен локалним заједницама, који осликава њихово право на пуну слободу изражавања и информисаности. Свакако да би се на овај начин избегао сваки „медијски монопол“, односно „монополистички положај медија“, што би довело до независног и непристрасног информисања.

Квалитет програма, јачање плурализма и пуна уређивачка независност мора се даље развијати и унапређивати. Поред радија и телевизије, као традиционалних електронских јавних гласила, и на територији општине Нови Бечеј је повећан број средстава јавног информисања која свој медијски садржај емитују посредством Интернета.

3.3.1.1.12. Радио

Јавно предузеће радио дифузне делатности „Радио Нови Бечеј“ је основано Одлуком Скупштине општине Нови Бечеј 05.05.1994. године. 1997. године, августа, „Радио НБ“ је почео са експерименталним програмом, да би исте године у новембру почео са редовним емитовањем програма.

„Радио НБ“ је 2008. године добио дозволу за рад од регулаторног тела РРА (број дозволе 259/2008-1) која важи до 2016. године. Од самог оснивања Радио НБ емитује програм на српском, мађарском и ромском језику и представља јавни медијски сервис грађана општине Нови Бечеј. Дневно се емитује 18 сати програма. Понедељком, уторком, средом и четвртом трајање програма на мађарском језику је 4 сата, а недељом 3 сата. Поред редовног програма и праћења свих манифестација, различитих карактера, у општини Нови Бечеј, радио је 2011. почео да реализује програм из тзв. Отвореног студија, што подразумева емитовање програма уживо из насељених места у општини као и из Бечеја.

Према званичном истраживању из 2012. године, које је спровело удружење радио станица Србије- RAB, „Радио НБ“ се налази на високом месту по слушаности.

Од 2013. године ово јавно предузеће се бави и ТВ продукцијом, као и издавањем месечног часописа „Новобечејски информатор“. Такође ово јавно предузеће има и своју веб страницу на којој се пласирају све најзначајније вести и која омогућава да се програм радија слуша путем стриминга.

Оно што представља опасност за постојеће ЈП „Радио НБ“ као јавни сервис грађана јесте и нов закон о информисању који је у процедури, а који предлаже приватизацију свих ЈП радиодифузне делатности, па тиме и новобечејског јавног сервиса.

3.3.1.1.13. Телевизија

Телевизија Инфо НБ је почела са радом 2012. године и покрива територију насељених места Нови Бечеј и Кумане, јер се емитује преко кабловске телевизије Елта. Од 2013. године послови телевизијске продукције поверени су Јавном предузећу „Радију Нови Бечеј“.

3.3.1.1.14. Новине

Од 2010. године, агенција за ПР и маркетинг Промолајнплус издала је први број часописа „Новобечејски информатор“. Ово је једини штампани материјал који грађанима општине на транспарентан начин презентује рад локалне самоуправе, организација цивилног друштва... Проширењем делатности ЈП „Радио Нови Бечеј“ издавање локалних новина поверено је овом предузећу.

3.3.1.1.15. Интернет

Информисање у општини Нови Бечеј се врши и путем web портала:

- www.novibecej.rs
- www.webinfo.rs
- mojbecej.rs
- www.novibechej.com
- radionb.rs
- www.novomilosevo.com
- www.novomilosevo.devbin.org
- bocardi.tripod.com

Удружење грађана ИНФО-НБ је 2011. године, основало јавно гласило „WEBINFO“, са циљем да грађане општина Нови Бечеј и Бечеј информише путем интернета, тренутно најбржег и најпопуларнијег „вида“ информисања. Ово је независни медиј који функционише на територији општина Нови Бечеј и Бечеј путем писаних текстова, аутентичних и едукативних видео и аудио прилога израђених у сопственој продукцији, а који се увек и у сваком тренутку могу прочитати, односно погледати и послушати на порталу. За разлику од већине „традиционалних“ медија посетиоцима је омогућена интеракција, што „WEBINFO“ чини двосмерним и омогућава тренутно и јавно изражавање мишљења или става путем коментара, гласања, анкета.

Поред поменутих портала, информисање се врши и путем страница на друштвеним мрежама Facebook, Twitter и другим.

Невладине организације

Општина Нови Бечеј је једна од ретких општина која има усвојену Декларацију о сарадњи невладиних организација и Општине (усвојена на Скупштини општине марта 2007. године) што јасно говори о високој свести о неопходности међусобне сарадње на унапређењу и развоју грађанског друштва наше општине. Невладине организације или удружења грађана се могу поделити на тзв. **традиционална**: Црвени крст, удружења голубара, удружења ловаца, удружења риболоваца, добровољна ватрогасна друштва, извиђачи, горани, нумизматичари, удружења завичајаца, удружења жена попут Кола српских сестара, удружења бораца (разних ратова), удружење резервних војних официра и слично и на тзв. **Организације цивилног друштва - ОЦД** које чине:

- ПААД центар за социокултуролошке изузетности,
- Теледом

- Омладински клуб Новог Бечеја НБО
- Еколошко удружење Ековарош
- Удружење за заштиту Тисе и развој наутичког туризма „ Градиште“
- Хуманитарни центар Сунцокрет
- УГ Сунце
- Удружења сточара
- Удружење виноградара и воћара „Боем“
- Удружење повртара
- УГ Активна омладина општине Нови Бечеј АМО сви из Новог Бечеја
- Удружење за очување мађарске културе и традиције „Рожа“Ново Милошево
- Еколошко удружење „Стари храст“ Кумане, и др.

Удружења грађана, односно организације цивилног друштва у општини Нови Бечеј се развијају, раде и окупљају значајан број Новобечејаца. Тако посматрано, може се рећи да је цивилни сектор Општине изузетно развијен. Но, то уопште није тачно јер потенцијали и ресурси, пре свега људски, нису довољно искориштени нити стављени у општи развој заједнице. Наиме осим Теледома ни једно друго удружење нема сопствени простор за рад. Ово у великој мери отежава рад и развој удружења. Уређењем Старе Врањевачке општине би се добио простор са хостелским смештајем, тренинг центром и канцеларијским просторима за рад свих организација цивилног друштва. Транспарентном расподелом средстава би се омогућио равномернији развој удружења.

Из општинског буџета тренутно се директно финансира једино Црвени крст, док остала удружења финансијска средства добијају на основу појединачних захтева. Међутим, у циљу повећања транспарентности рада локалне самоуправе и начина расподеле буџетских средства планира се:

- израда Правилника о финансирању ОЦД
- израда Стратегија развоја ОЦД

Удружења грађана и невладине организације на територији Општине реализовале су и низ пројеката, директно или индиректно повезане са социјалном заштитом. На овом месту свакако вреди истаћи:

- Удружење Рома и СОС на језицима националних мањина
- Женски ромски центар Ромњако Ило
- Удружење за дечију и церебралну парализу средњебанатски округ Зрењанин, канцеларија у Новом Бечеју
- Удружење особа са инвалидитетом општине Нови Бечеј, церебралне и дечије парализе
- Општинска организација инвалида рада Нови Бечеј
- Хуманитарни центар СУНЦОКРЕТ
- Удружење Хранитеља „Дечији осмех“

Основни проблем невладиних организација и удружења грађана маргинализованог типа јесте недостатак адекватног просора за рад.

Кратак преглед релевантних планских докумената

Развој друштвених делатности у општини Нови Бечеј је препознат као развојна шанса, те је у складу са тиме Општина овом питању приступила плански и за сада израдила два планска документа, и то:

1. Локални акциони план за решавање питања избеглих, интерно расељених лица и повратника по основу споразума о реадмисији у општини Нови Бечеј у периоду од 2013-2016. године
2. Стратегија развоја социјалне заштите општине Нови Бечеј 2008 – 2012.
3. Локални акциони план политике за младе општине Нови Бечеј за период 2008-2013.

Локални акциони план за решавање питања избеглих, интерно расељених лица и повратника по основу споразума о реадмисији у општини Нови Бечеј у периоду од 2013-2016. године је најсвежији плански документ који је Општина израдила и усвојила.

Документ је настао је као резултат учешћа у Пројекту „Јачање капацитета институција Републике Србије за управљање миграцијама и реинтеграцију повратника“. Општи циљ документа је да се његовом имплементацијом побољша социјално-економски положај избеглих, интерно расељених лица и повратника у Општини Нови Бечеј кроз програме стамбеног збрињавања и економског оснаживања, што ће дугорочно посматрано допринети и побољшању демографске ситуације у Општини. Овај документ представља добру основу за идентификовање пројеката који ће се наћи у акционом плану ове Стратегије.

Стратегија развоја социјалне заштите општине Нови Бечеј 2008 – 2012. чија је полазна основа Стратегија развоја социјалне заштите Републике Србије. Ова Стратегија представља први обједињени докуменат у области социјалне заштите у општини Нови Бечеј и има за циљ да представи проблеме и потребе становника, досадашње резултате у развијању локалних услуга, мера и облика заштите, стратешко опредељење и циљеве развоја у овој области. Без обзира на чињеницу да је плански период документа истекао, он може послужити као добра основа за идентификацију пројеката у Акционом плану, а на основу његове претходно спроведене евалуације.

Локални акциони план политике за младе општине Нови Бечеј за период 2008-2013. акценат ставља на побољшање положаја младих у Општини, у 9 релевантних области, и то: Здравље, образовање, Запошљавање, Безбедност, Култура и слободно време, Информисање, Социјална заштита, Екологија и Спорт. У Акционом плану су дефинисани следећи параметри: циљеви, мере, задаци, време спровођења, одговорност за реализацију, као и мониторинг. На овај начин, документ представља одличну основу за идентификацију пројеката из релевантне области у Акционом плану Стратегије.

SWOT анализа – друштвени РАЗВОЈ

Радна група3: образовање, здравствена и социјална заштита, спорт и култура

СНАГЕ	СЛАБОСТИ
<p>+ Постојање средње школе (8 образовних профила – гимназија, економија, електротехника, дизајн, аутомеханичар, механичар привредне механизације, инсталатер и бравар)***</p>	<p>- Недовољно развијена спортска инфраструктура*** - Лоша опремљеност установа културе*** - Недостатак простора за предшколске установе**</p>

<ul style="list-style-type: none"> + Међунационална толеранција*** + Снажан локалпатриотизам – љубав према локалној заједници*** + Развијена здравствена мрежа** + Постојање Центра за социјални рад** + Постојање установа из области социјалне заштите** + Постојање ОЦД ** + Постојање спортског савеза** + Масовност, ентузијазам и традиција у спорту** + Организованост радника установа** + Добро опремљена библиотека (једна од најстаријих у Војводини)** + Образовни кадар за образовање одраслих* + Адекватна кадровска структура у здравству* + Постојање тројезичне наставе* + Постојање спортског центра* 	<ul style="list-style-type: none"> - Ограничена финансијска средства за обезбеђивање континуиране едукације постојећег кадра као и за запошљавање нових здравствених радника** - Недовољна упућеност локалне самоуправе за проблеме у здравству** - Непостојање услуге социјалне заштите на дневном нивоу** - Низак наталитет** - Недовољно развијен школски спорт** - Неразвијеност и неорганизованост у рекреативном спорту* - Лоша енергетска ефикасност институција* - Неадекватно текуће одржавање објеката*
<p style="text-align: center;">ШАНСЕ</p> <ul style="list-style-type: none"> ✓ Постојање финансијских ресурса на покрајинском и националном нивоу*** ✓ Географског положаја за спортски и здравствени туризам** ✓ Примери добре праксе* 	<p style="text-align: center;">ПРЕТЊЕ</p> <ul style="list-style-type: none"> × Неповољна старосна структура становништва у Општини (феномен старења популације)*** × Још се не примењују ЕУ прописи*** × Лоши демографски трендови - одлазак младих, нарочито образованих људи, старачка домаћинства*** × Повећање броја оболелих** × Повећање броја корисника социјалне заштите**

Животна средина и инфраструктура

Опис тренутне ситуације

Општина Нови Бечеј поседује изузетне **природне ресурсе** који уклопљени у стратегију одрживог развоја могу да постану главне окоснице будућег просперитета, и то пре свега:

- Обрадиво земљиште, погодно за производњу различитих пољопривредних култура,
- Глину, за производњу грађевинског материјала,
- Изворе термалне воде ,
- СРП Слано Копово,
- Бисерно острво,
- Реку Тису и каналску мрежу,
- Природне резервоаре угљен диоксида, и
- Изворе земног гаса.

Међутим, општина Нови Бечеј, се суочава са последицама загађења животне средине, узрокованим, пре свега, последицама људских активности, истина, у нешто мањој мери него становници великих градова или индустријски врло развијених области. Те негативне

последнице одликују се у оптерећивању природних ресурса општине, и то: подземних и надземних вода, ваздуха, тла и пољопривредног земљишта.

Животна средина у новобечејској општини није алармантно угрожена јер нема великих загађивача, али проблем представља то што се овој проблематици до сада није посвећивала довољна пажња, тако да људи немају свест о потреби очувања животне средине. Загађење воде углавном долази узводно од Новог Бечеја, а локално загађење потиче од септичких јама и лошег третмана отпадне воде из постојеће канализације. Земљиште је загађено углавном чврстим отпадом са дивљих сметлишта и последицама неконтролисане употребе хемијских средстава у биљној производњи. Загађење ваздуха углавном се своди на емисију прашине и дима од сагоревања земног гаса и чврстог горива које служи за грејање кућа, као и од спаљивања смећа.

Клима и рељеф

Рељеф новобечејске општине сличан је рељефу северног Баната и већег дела Војводине. Територију чини низијски предео, апсолутне висине 73-86 метара који је благо нагнут ка кориту реке Тисе и према југу у правцу отицања реке. На овом простору издвојене су две геоморфолошке целине: лесна тераса и алувијална раван.

Лесна тераса јесте благо заталасана површина, која је састављена од преталоженог и сувоземног или типског леса. Блажим, а понегде и стрмим одсецима, лесна тераса се спушта ка алувијалној равни Тисе. На југу новобечејске општине карактеристични су благи одсеци лесне терасе, што се нарочито уочава у атару Новог Бечеја. Насупрот томе, на западној страни атара, одсеци су најчешћен веома стрми.

Алувијална раван чини другу геоморфолошку целину новобечејске општине. Ова раван се налази западно и југозападно од лесне терасе. У овом делу су делови територије Општине са најнижим апсолутним висинама од 76 метара. Ова раван је благо нагнута ка речном кориту Тисе, благо је заталасана и испресецана је рецентним речним токовима. Делови ових старих напуштених речних токова су пресушили или су делимично засути наносима. У нижим деловима атара стално има воде, па су претворени у баре и мочваре.

Када је реч о ерозивним облицима на територији општине Нови Бечеј карактеристични су меандри и мртваје (некадашња корита реке Тисе), као што су Матејски брод, Медењача и Чурушки меандар, а од акумулативних облика истичу се обласке гредице, обалски брежуљци и речна острва

Клима је умерено континентална са просечном годишњом температуром 11,4 °C. Најхладнији месец је јануар са 0,0 °C, а најтоплији месец јули са просечном вредношћу од 22,3 °C.

Просечна годишња количина падавина је око 570 *mm*. Месеци са најнижим вредностима су фебруар и март, док је највише падавина забележено током јуна, јула и августа.

Најизразитији ветар је кошава (југоисточни ветар) са честином од 182 пута годишње. Најмању честину има јужни ветар.

Водни ресурси

Пијаће воде

Водоснабдевање становништва и индустрије на територији општине Нови Бечеј организовано је захватањем подземне воде путем бушених бунара. Захватање воде се врши из издани неогене

старости. Сви бунари који служе за водоснабдевање у Новом Бечеју и Куману каптирају субартерску издан у оквиру песковитих седимената у интервалу од 70-85 *m* дубине, у Новом Милошеву је каптирана издан у интервалу од 90-120 *m*, док је на подручју Бочара каптирана дубља издан у интервалу од 195 до 210 *m*. Каптирани слој условљава и квалитет сирове воде. Ни у једном од насељених места не постоји систем за припрему воде за пиће. Сiroва вода се хлорише и као таква дистрибуира потрошачима. Контрола квалитета пијаће воде врши се два пута месечно од стране Завода за заштиту здравља из Зрењанина.

Свако насељено место у општини Нови Бечеј има свој систем за водоснабдевање. Нови Бечеј и Ново Милошево имају своја Јавна предузећа (ЈП Комуналац у Новом Бечеју и ЈКП Компред у Новом Милошеву) која брину о сопственим извориштима, док у насељу Кумане и Бочар о извориштима бригу воде месне заједнице.

Опште карактеристике водоснабдевања су: недовољан капацитет водозавхвата, недовољна изграђеност магистралних водова, слаб притисак у мрежи, старост водоводне мреже што је између осталог узрок губицима у мрежи од око 40% и лошег квалитета вода.

Истраживањима подземних вода на територији Општине утврђено је да квалитет сирове воде уједначен на ширем подручју. Сiroва вода има повишен садржај гвожђа, фосфата, натријума, амонијака, органских материја и појачану боју, а по неким испитивањима садржи и арсен у недозвољеним количинама, па не одговара препорукама и нормативима Светске здравствене организације, Европске уније, а тиме ни прописима који регулишу исправност воде у нашој земљи!

На основу мерења квалитета пијаће воде односно утврђивања физичко-хемијских и микробиолошких карактеристика воде утврђено је да она не задовољава критеријуме који су дефинисани Правилником о исправности воде за пиће („Службени лист СРЈ”, број 42/98 и 44/99), односно да не одговара потребном квалитету. Када је реч о физичко хемијским карактеристикама, утврђене су повећане концентрације амонијака (NH_3), ортофосфата (као P), као и већи интензитет обојења од прописаног, повећани утршак $KMnO_4$ и повећана вредност електропроводљивости.

Решење за проблем пијаће воде подразумевало би повезивање насеља Нови Бечеј (и евентуално Кумана) на регионални систем водоснабдевања и изградњу пречистача пијаће воде у осталим насељеним местима у општини.

Површинске воде

Површинске водеовог подручја чине Тиса, део канала Дунав-Тиса-Дунав и неколико већих бара и језера.

Тиса дужином од 44 *km* протиче кроз територију општине Нови Бечеј, од тога 35,2 *km* кроз атар ове општине. Река Тиса је сврстана у II категорију вода. Међутим реално стање квалитета воде је лошије и достиже најчешће III па и IV категорију. Тиса је највећим делом оптерећена органским загађењем



углавном антропошког порекла.

Поред Тисе значајне водне ресурсе представља и део канала Дунав-Тиса-Дунав и то ОКМ ДТД Магистрални канал у дужини од 15,99 *km* и Кикиндски канал у дужини од 25,4 *km*. На територији Општине је изграђена детаљна каналска мрежа у дужини од 616 *km*. Квалитет воде реке Тисе директно утиче на квалитет ОКМ ДТД канала пошто се вода за овај канал захвата на устави код Новог Бечеја. На квалитет вода Кикиндског канала утичу деградирани водотоци из Румуније и отпадне воде пореклом из Кикинде.

На граници Општине налазе се два напуштена корита Тисе, Мртва Тиса Медењаче и Мртва Тиса Бисерно острво.

Отпадне воде

У општини Нови Бечеј врши се редовна контрола квалитета површинских вода незваничних купалишта на реци Тиси (купалиште код Манастира и купалиште код острва) и то четири пута у току купалишне сезоне - јуна, јула, августа и септембра. 2012. године вршена су биолошка и физикохемијска испитивања. Према Уредби о класификацији вода, у јуну и јулу на оба мерна места вода је, према параметру MPN (највероватнији број колиформних клица - који указују на број бактерија фекалног порекла односно показатељ су отпадних вода из домаћинства) одговарала II класи воде, односно водама које су подесне за купање, рекреацију и спортове на води. Међутим, резултати у августу и септембру (MPN >20.000) показатељи су да вода не одговара II класи вода.

Поред овога као индикатор површинских вода може се користити и биолошка потрошња кисеоника ВРК₅ која у предметним узорцима није излазила из граница које су дозвољене за површинске воде. Овај показатељ се кретао од 0,81 до 2,1.

И један и други показатељ указују на повећано загађење које воде порекло од отпадних вода из домаћинства, а не из индустријских постројења. Наиме, недовољна покривеност насеља канализацијом, као и непостојање односно неадекватност и застарелост постојећег пречистача, доводе до тога да управо становништво представља главног загађивача Тисе, али и свих других површинских вода.

У насељу **Нови Бечеј** изграђена је канализација у дужини од 15 *km*. На канализациону мрежу је прикључено 1.226 домаћинстава и 129 правних лица. Највећи проблем у насељеном месту Нови Бечеј је недовољна изграђеност секундарне канализационе мреже.

Пре упуштања у реципијент - канал ДТД, отпадна вода се преводи преко уређаја за пречишћавање типа „PUTOX“ 2000ES капацитета 100.000 *m³/god*. Ово постројење је изграђено 70-их година прошлог века и већ дуже време не ради. Наиме, количина отпадне воде која долази на уређај износи око 200.000 *m³/god*. Мерења количине отпадних вода врши се на потисним цевоводима пумпи из постројења за пречишћавање отпадних вода путем два електромагнетна мерача протока произвођача „Siemens“.

Табела 21: Количине отпадних вода у насељу Нови Бечеј (период 2007-2011. г.)

Година	Количина отпадних вода (<i>m³/god</i>)		УКУПНО (<i>m³/god</i>)
	Грађани	Фирме	

2007.	153.417	66.511	219.928
2008.	149.594	49.902	199.496
2009.	149.400	40.515	189.915
2010.	149.568	40.074	189.642
2011.	158.240	39.885	198.125

Извор: ЈП Комуналац Нови Бечеј

Услед преоптерећења уређај није у функцији те је практично резервоар отпадне воде из кога се вода пумпама избацује у ободни канал а преко њега у канал ДТД одакле доспева у реку Тису. Отпадне воде се узоркују периодично. На основу извесног броја узорака утврђено је да је отпадна вода оптерећена органским материјама које су средње микробиолошки разградљиве.

Тачан број септичких јама у Новом Бечеју се не зна него се на основу прикључака на водовод процењује да је он око 4.000. Велики број изграђених септичких јама не спада у категорију непропусних те су подземне па самим тим и површинске воде угрожене од загађења пореклом од истих. Иако се пражњење септичких јама врши на захтев власника од стране ЈП „Комуналац“, врло често грађани самостално празне септичке јаме у канале атмосферске канализације што је потенцијални извор заразе али и загађења како земљишта тако и вода.

У насељу **Ново Милошево** изграђено је 65 km канализационе мреже. На канализацију је прикључено 482 домаћинстава и 21 правно лице. Количина отпадних вода се не мери. Отпадна вода се из канализационе мреже одводи у лагуне за пречишћавање, а затим преко ДКМ у Кикиндски канал.

Евиденција о септичким јамама се не води али је процена према броју прикључака на водовод да их има око 2000. Пражњење из септичких јама није организовано.

Кумане и Бочар немају изграђену канализацију али се према броју прикључака на водовод закључује да у овим насељеним местима има око 1.400 септичких јама у Куману односно око 350 у Бочару. Пражњење није организовано.

Да би се на адекватан начин решио проблем загађености површинских вода најпре је потребно утврдити реално стање у овом сегменту, што подразумева израду катастра загађивача, као и утврдити тачне количине и састав отпадних вода. У складу са свим наведеним потребно је предвидети одговарајуће активности, односно пројекте који би за циљ имали управо побољшање стања у овој области.

Ваздух

Загађеност ваздуха у општини Нови Бечеј, тј. његов квалитет се не може тачно утврдити, пошто сем спорадичних мерења, не постоји континуирани мониторинг квалитета ваздуха по насељеним местима у Општини.

Да би се утврдило што прецизније чињенично стање потребно је извршити континуирани мониторинг квалитета ваздуха (имисију) у насељеним местима, али због непостојања већих индустријских загађивача и хроничног недостатка новца континуирани мониторинг квалитета ваздуха се не врши.

На територији општине Нови Бечеј не налази се ни једна мерна станица из државне мреже за праћење квалитета ваздуха на нивоу РС. Међутим, на основу Закона о заштити ваздуха и у

складу са Уредбом о условима за мониторинг и захтевима квалитета ваздуха („Службени гласник РС“, бр. 11/10 и 75/10) систематско мерење се спроводи на три мерна места у општини Нови Бечеј и то два мерна места у Новом Бечеју и једно мерно место у насељу Ново Милошево. Врше се мерења нивоа сумпордиоксида (SO_2), азотдиоксида (NO_2), чађи и суспендованих честица од стране Завода за јавно здравље из Зрењанина. Према резултатима мерења из 2012. године (период јул-август) констатовано је следеће стање:

- На мерном месту Житопраерада (Нови Бечеј) максимална измерена вредност за SO_2 била је $66 \mu g/m^3$, а минимална $40 \mu g/m^3$, за чађ максимална измерена вредност је $41 \mu g/m^3$ а минимална $\mu g/m^3$, док је за NO_2 максимална вредност $15 \mu g/m^3$ и минимална $5 \mu g/m^3$. За ове три врсте супстанци ни у једном тренутку није прекорачена дозвољена вредност. У случају суспендованих честица на овом мерном месту дозвољене граничне вредности прекорачивале су вредности свих дана мерења.
- На мерном месту Хала спортова (Нови Бечеј) вредности за све мерене супстанце су у складу са захтевима постављеним у Уредби о условима за мониторинг и захтевима квалитета ваздуха.

Табела 22: Измерене вредности неких загађујућих материја у ваздуху у насељу Нови Бечеј (период јул-август 2012. г.)

	SO_2 ($\mu g/m^3$)	Чађ ($\mu g/m^3$)	NO_2 ($\mu g/m^3$)	Суспендоване честице ($\mu g/m^3$)
Мах. концентрације	63	41	23	112
Мин. концентрације	41	26	5	36

Извор: Завод за јавно здравље Зрењанин

На мерном месту у Новом Милошеву (ЈКП Компред) вредности свих мерених супстанци су у складу са горе поменутом уредбом изузев вредности за суспендоване честице које су прекорачивале вредност 6 дана у току периода мерења.

Табела 23: Измерене вредности неких загађујућих материја у ваздуху у насељу Ново Милошево (период јул-август 2012. г.)

	SO_2 ($\mu g/m^3$)	Чађ ($\mu g/m^3$)	NO_2 ($\mu g/m^3$)	Суспендоване честице ($\mu g/m^3$)
Мах. концентрације	64	41	22	211
Мин. концентрације	44	24	5	42

Извор: Завод за јавно здравље Зрењанин

На основу свега наведеног може се закључити да је квалитет ваздуха у Новом Бечеју на задовољавајућем нивоу, и да до евентуалних погоршања може доћи услед интензивирања индустријске производње, акциденталних ситуација на територији саме Општине или пак широј територији и сл.

Земљиште

Од укупне површине новобечејске општине, највећи део чини обрадиво пољопривредно земљиште. Ово земљиште је угрожено неконтролисаним употребом средстава за заштиту

биљних култура у пољопривредној производњи. Загађење земљишта осим на здравље људи, посредно путем хране и воде, утиче и на читаву животну средину.

Свему овоме, такође доприноси и одлагање отпада на неодговарајући начин, на дивљим депонијама и сметлиштима.

Истовремено, мала шумовитост општине, неповезаност зеленила насеља са атарским зеленилом и шумама, као и недостатак заштитних појасева, појачавају негативно дејство еолске ерозије, која је изражена у области пољопривредне производње а утиче негативно и на микроклиматске услове.

Не територији општине Нови Бечеј не врши се систематско праћење квалитета земљишта.

Биодиверзитет

Заштићена природна добра на територији општине Нови Бечеј су:

- Специјални резерват природе „Слано Копово”,
- Специјални резерват природе „Окањ бара”,
- Споменик природе Стари парк Соколац У Новом Бечеју,
- Парк природе Стара Тиса код Бисерног острва и
- Храст лужњак код црпне станице у Куману.

На територији Општине су и потенцијална природна добра: станишта природних реткости – фрагменти степа и слатина на потезу Нови Бечеј – Ново Милошево и Бочар – Сигет.

Специјални резерват природе „Слано Копово” се налази на територији КО Нови Бечеј и обухвата површину од 976 ha. СРП Слано Копово представља простор фосилног меандра реке Тисе и сврстава се у I категорију, као природно добро од изузетног значаја. Поред биљних врста типичних за овај део Војводине специфичне врсте присутне у резервату су *Salicornia europaea*, *Suaeda maritima*, *Suaeda rannonica*. Последња наведена врста је панонски ендем и налази се у Црвеној књизи флоре Србије, заједно са *Salicornia europaea* као критично угрожена врста. Такође, особеност овог подручја се огледа и у чињеници да се *Salicornia europaea* – цаклењача и *Suaeda maritima* - јурчица на терену међусобно искључују што овде није случај.



Слано копово се одликује и великим богатством сисара. Овде је евидентирано чак 25 врста сисара.

Слано Копово је једна од последњих очуваних бара на слатинама у Војводини, специфична по јединственим панонским екосистемима типичним за слане, муљевите баре и њихове повремено исушене делове. Укупно је забележено 74 врсте птица. Од детерминисаних врста најбројнија је група птица из реда *Charadriiformes* (21 врста), *Passeriformes* (16 врста), *Anseriformes* (11 врста), *Ciconiiformes* (8 врста), *Accipitriformes* (4 врсте), *Columbiformes* (3 врсте), *Gruiformes* (3 врсте), *Falconiformes* (2 врсте), и са по једном врстом редови *Podicipediformes*, *Pelecaniformes*, *Galliformes*, *Cuculiformes*, *Strigiformes* и *Coraciiformes*.

Ово подручје је станиште птица, место гнезђења врста типичних за панонску низију, селидбена станица миграционих врста птица и станиште птица које су природне реткости.

На подручју Резервата су установљени режим I, II и III степена заштите. Слано Копово ужива и међународну заштиту, јер је заштићено као значајно станиште птица (IBA – YU 12 SE) и ботанички значајно подручје (IPA-4).

Парк природе Стара Тиса код Бисерног острва налази сена подручју општине Нови Бечеј (КО Нови Бечеј), Бечеј (КО Бечеј и КО Бачко Градиште) и на подручју општине Жабаљ (КО Чуруг), на површини од 391,73 *ha*. Парк природе се ставља под заштиту ради очувања највећег флувијалног језера код нас, односно комплекса природних, очуваних водених и влажних станишта, која су уточиште бројним биљним и животињским врстама.

Влада Србије је 2013. донела Уредбу о проглашењу **Специјалног резервата природе „Окањ бара“**, који се простире на територији града Зрењанина и општине Нови Бечеј. Резерват чине Окањ бара, баре Црвенке, Чикош баре, делови атара насеља Тараш, Кумане, Меленци и Елемир, уз депресије уз леву обалу реке Тисе и има укупну површину од 5.480 *ha*. Уз само подручје Окања успоставиће се и заштитна зона од 4.134 *ha*. На подручју резервата утврђене су три зоне заштите, првог, другог и трећег степена. На овом подручју, које је једно од три слана у Војводини, живи шестина укупне популације вилиних коњица у Србији, две врсте строго заштићених инсеката, осам врста водоземаца и шест врста гмизаваца. Најзначајнија је, ипак, фауна птица са 186 врста, од којих је седам на светској црвеној листи. У Окањ бари расте Шванцбергова боквица, која је на европској црвеној листи биљних врста.

Подручја значајна за заштиту

1. Споменици природе
Парк у Новом Милошеву код дворца Карачоњи - парковска површина заступљена великим бројем дендрофлоре у последњих десетак година веома запуштена, прети да се у потпуности уништи.
2. Станишта природних реткости
Према постојећој документацији Завода за заштиту природе Србије, предметни простори који обухватају велика пространства средњобанатских слатина представљају станишта великоброја биљних и животињских врста заштићених као природне реткости. У границама I степена заштите забрањује се коришћење природних богатстава и искључују сви други облици коришћења простора и активности осим научних истраживања и контролисане едукације. Коришћење простора у близини ових микролокалитета треба ускладити са потребама опстанка природних вредности.

Подручја од националног значаја

Стара Тиса са Медењачом - једна је од неколико већих мртваја уз реку Тису. Медењача представља простор који треба ставити под заштиту и овај веома загађен локалитет треба санирати. Мртваје представљају важан локалитет за гнезђење и исхрану заштићених врста птица, водоземаца и гмизаваца. На простору мртваја се одигравају витални еколошки процеси речног екосистема. У сагласности са очувањем еколошких карактеристика, могуће их је користити као привремене ретензије у случају високих водостаја.

Слатине, некада пространи пашњаци значајни за очување биодиверзитета су опстали на ограниченим просторима заслањеног земљишта, стварајући мозаик са обрадивим површинама. Слатине западно од Бочара, јужно од Новог Милошева, источно од Сланог Копова и јужно од

Кумана представљају станиште за многобројне природне реткости. За овакав карактер биљног покривача од пресудног значаја је изражен мезо и микрорелеф, неуједначен салинитет и променљива влажност подлоге, која је повећана у пролеће, до исушивања земљишта током лета.

Инфраструктура

По питању инфраструктуре општина Нови Бечеј спада у релативно развијене општине у Србији пошто је већина улица асфалтирана, локални путеви су у релативно добром стању, а и пруга, без обзира на њено лоше стање, повезује сва насељена места општине. Сва насељена места су електрифицирана и имају своје независне водоводе о којима брину локална комунална предузећа и службе. Велики проблем Општина има са квалитетом воде за пиће.

Нови Бечеј је покривен канализационом мрежом 30%, али се отпадна вода не пречишћава. У Новом Милошеву изграђена је канализациона мрежа. У деловима поменутих насеља у којима не постоји канализациона мрежа као и у насељима Бочар и Кумане користе се септичке јаме које се често, због високог нивоа подземних вода, преливају у атмосферску канализацију.

Недавно су сва насељена места у општини покривена дигиталним телефонским централама, сва места су покривена сигналом све три мреже мобилне телефоније, али још увек не и директним интернетом. У Новом Бечеју и Новом Милошеву постоје локални интернет провајдери. У Новом Бечеју и Новом Милошеву постоје кабловске телевизије, а постоји и локални радио НБ који се чује на целој територији Општине, па и у суседном Бечеју.

У претходним годинама активности на уређивању градског грађевинског земљишта су биле смањене, због недостака средстава за израду планске документације којима се ствара плански основ за уређење, као и због недостатка средстава за спровођење планова, односно активности: парцелацију, откуп земљишта, изградња потребне инфраструктуре (путеви, тротоари, водовод, атмосферска и фекална канализација, енергетски водови и птт инсталације).

Годинама је присутна пракса делимичног уређења градског грађевинског земљишта, која ствара истовремено непремостиве проблеме у комуналном смислу и власницима ових парцела и друштвеној заједници. Наиме накнадно обезбеђење недостајуће комуналне инфраструктуре је веома скупо, а до времена изградње ове инфраструктуре објекти на овим парцелама се не могу правилно употребљавати. Поред тога, често долази и до угрожавања и загађивања животне средине. Отклањање ових последица каснијим санационим радовима је веома скупо, а врло често и неизводљиво.

3.3.1.1.16. Водовод и канализација

Снабдевање водом

Водовод у општини Нови Бечеј није јединствен систем. Нови Бечеј има свој систем водоснабдевања, а насељена места своје одвојене водне заједнице. Опште карактеристике су: недовољан капацитет водозахвата, недовољна изграђеност магистралних водова, недовољан притисак у мрежи, делимична застарелост разводне мреже, самим тим и велики губици, вода лошег квалитета и висока цена воде за потрошаче. Треба имати у виду и да најмање 10% становништва живи у кућама без купатила иако имају текућу воду.

У складу са стратешким опредељењима, снабдевање водом највишег квалитета оствариће се развојем регионалних система водоснабдевања, из којег ће се снабдевати становништво насеља општине Нови Бечеј, као и постројења сатехнолошким процесима у којима је неопходна вода највишег квалитета. Дугорочно посматрано, решење водоснабдевања треба тражити у формирању централног постројења за комплетан третман воде, са базирањем на ресурс подземних вода и – или речне воде Тисе, и изградњи магистралних и дистрибутивних повезних ценовода до свих насеља општине.



Слика 3: Планирани регионални системи водоснабдевања Војводине

Трасе дистрибутивних ценовода полагаће се, генерално поред постојећих путева, где су услови за изградњу и каснију експлоатацију повољни. За правилно функционисање и рад ценовода у експлоатационим и прелазним режимима, пројектом предвидети потребан број типских објеката: пумпне станице, резервоари, шахтови за испуст и испирање, шахтови за смештај ваздушних вентила, пролази испод пруга, путева, пролази испод водотокова, мерно-регулациони објекти.

Краткорочно и средњорочно решење се базира на рационалном коришћењу локалних ресурса подземних вода уз веће коришћење површинских вода. То подразумева и неопходну реконструкцију и доградњу објеката и инфраструктуре система (регенерацију атрофираних и изградњу нових бунара, изградњу нових резервоара, реконструкцију постојећих и изградњу нових постројења за прераду воде, замену постојећих дотрајалих и неадекватних ценовода и постепено проширење мреже ценовода), смањење губитака у мрежи како на ценоводима тако и на чворовима, уз медијску кампању рационалног коришћења воде у домаћинствима и одговарајућу политику цена воде.

На подручју општине Нови Бечеј планира се праћење површинских и подземних вода ради потпунијег увида у квалитет вода и утврђивања потреба за предузимање мера у зависности од степена угрожености и врсте загађења. Елиминацију или редукуцију појединих параметара из састава воде за пиће, које не одговарају Правилником утврђеним граничним вредностима, треба спровести путем објеката и опреме за кондиционирање вода. У садашњем тренутку једине мере кондиционирања су дезинфекција (активна мера) и испирање мреже (пасивна мера).

У наредној табели дате су укупне предвиђене потребе становништва и индустрије Новог Бечеја за водом одређене на основу броја становника, прикључености на водоводне системе и норме потрошње за пројектовани период до 2028. год.

Табела 24

Висококвалитетне воде ($10^6 m^3/год.$)	Индустрија ($10^6 m^3/год.$)	Укупно ($10^6 m^3/год.$)
5,5	3,5	9,0

Извор: Водопривредна Основа Србије, 2002.

Иако се иде на рационализацију потрошње и максималну штедњу подземних ресурса питке воде, потребно је извршити проширење постојећих изворишта са неколико бунарских водозавата због континуираног пропадања извесног броја бунара, а како би се остварио потребан резервни капацитет. Уколико се на основу претходног истраживања установи да на постојећим насељским локацијама изворишта нема могућности за бушење нових бунара, то ће захтевати оформљивање нових изворишта, што представља значајније и дуготрајније кораке у техничком и финансијском смислу.

У наредном периоду ићи ће се на смањивање специфичне потрошње воде у домаћинствима, политиком реалних цена воде, мерењем утрошка воде и мерама планске рационализације потрошње. Норма потрошње за становништво ће бити на нивоу од 120 л/стан./дан до 150 л/стан./дан, што је у већини случајева мање од данашње норме за становништво. Предложене су следеће норме потрошње које су у оквиру норми потрошње које егзистирају у земљама Европске Уније:

- Градови (насеља) између 10.000 - 20.000 становника 140 л/стан. дан,
- Насеља између 5.000 - 10.000 становника 130 л/стан. дан,
- Насеља са мање од 5.000 становника 120 л/стан. дан.

Ради рационализације коришћења висококвалитетне воде за пиће и заштите исте од непотребног расипања потребно је на минималну меру свести губитке на водоводној мрежи. Процес рационализације коришћења питке воде се може спровести осим на већ поменуте начине:

- смањењем броја дефеката, заменом и реконструкцијом дотрајале водоводне мреже;
- увођењем што бољег система мерења како би се открила места настанка губитака и
- едукацијом – дизањем свести потрошача: сталним информисањем, рекламама, наградним играма које организују водоводи, јавним дискусијама, продајним изложбама опреме за уштеду и посебно
- политиком цена која штити од непотребног расипања овог природног блага и друго.

У свим решењима комплексних водопривредних система која користе воду највишег квалитета - снабдевање становништва увек има приоритет при расподели воде на кориснике. Снабдевање

водом у рубним деловима насеља и атару, као и тамо где нема могућности за снабдевање путем водоводне мреже, биће решено индивидуално, путем бушених бунара.

Код снабдевања индустријских капацитета, који продукују веће количине отпадних вода, увести обавезу рационализације потрошње увођењем процеса рецикулације, чиме ће се обезбедити вишеструка употреба захваћене воде, очување и заштита водних ресурса како од загађења, тако и од прекомерне експлоатације и исцрпљивања појединих издани.

Одвођење вода

Фекална канализација мора пратити изградњу водоводне мреже. Уколико се то не уради правовремено, преко постојећих или нових септичких јама долази до подизања општег нивоа подземне воде и угрожавања остале инфраструктуре. Загађење подземне воде је само једна од директних последица неизграђене фекалне канализације, истовремено тиме се онемогућава коришћење воде прве издани као техничке воде, па су и напори за рационализацију потрошње питке воде на тај начин онемогућени за дужи период. Канализациона мрежа за прихват отпадних вода изграђена је делимично у Новом Бечеју и Новом Милошеву, док у Бочару и Куману не постоји. Пречишћавање отпадних вода не постоји већ се оне директно упуштају у водотокове.

Површинске воде, природни и вештачки водотокови изложени су перманентној деградацији, упуштањем отпадних индустријских и насељских вода. Зато се ове воде морају прихватити и одвести до реципијента. На простору општине Нови Бечеј развијаће се сепарациони канализациони системи, којима ће се посебно одводити фекалне отпадне воде, а посебно атмосферске отпадне воде.

Индустријске отпадне воде решаваће се, по потреби, посебним системима. Зависно од врсте и типа загађене воде вршиће се њихово претходно пречишћавање кроз предтретман, па ће се тек онда ићи на заједничко пречишћавање са санитарном и атмосферском отпадном водом.

Услови предтретмана индустријских отпадних вода треба да:

- заштите здравље особља које ради на одржавању канализационих система;
- заштите канализациони систем и објекте на њему;
- заштите процес пречишћавања отпадних вода на централном уређају;
- обезбеде одстрањивање из индустријских отпадних вода материје које се мало или никако не одстрањују на централном уређају за пречишћавање отпадних вода, а које могу угрозити захтевани квалитет вода реципијента.

Пре упуштања отпадних вода у реципијент предвиђа се њихово пречишћавање на централним постројењима за пречишћавање отпадних вода (ППОВ). Карактер реципијента предвиђа, односно захтева висок степен пречишћавања. После пречишћавања на уређајима за пречишћавање отпадних вода, пре испуштања у реципијент, концентрација појединих загађујућих материја у ефлуенту мора задовољавати услове које прописује надлежно водопривредно предузеће. Капацитет ППОВ-а мора бити усклађен са демографским пројекцијама и планираним повећањем индустријских капацитета.

Осим у Новом Милошеву и делимично у Новом Бечеју у осталим насељима општине не постоји изграђена јавна канализациона мрежа, а иста ни не може да се гради без започињања активности на изградњи уређаја за пречишћавање отпадних вода, како је дефинисано водопривредном основом.

Мања насеља, туристички локалитети и центри, као и викенд зоне, проблем одвођења отпадних вода решаваће преко компактних мини уређаја за биолошко пречишћавање (биотип, биодиск). Ова мала постројења служе за потпуно биолошко пречишћавање отпадних вода из мањих насеља, хотела, одмаралишта и сл., а капацитета од 50 ЕС до 2000 ЕС (еквивалентних становника). Степен пречишћавања на таквим пречистачима је већи од 95 % разградње органске материје.

У деловима насеља где канализација није изграђена, до изградње канализационог система, пријем и евакуација отпадних вода вршиће се путем бетонских водонепропусних септичких јама, које ће се периодично празнити аутоцистернама, ангажовањем надлежног комуналног предузећа.

У наредном периоду се очекују радови на проширењу канализационог система Новог Бечеја и изградњи система канализације у остала два насеља (Бочар и Кумане) и изградња постројења за пречишћавање отпадних вода.

Атмосферска канализација као одвојен (сепаратни) систем одвођења вишка атмосферских вода се показала као саставни део комуналне инфраструктуре. Појава већег интензитета и количине падавина према предвиђањима везаним за глобалне климатске промене, неће бити пролазна и ретка појава, већ више правило. У Новом Бечеју је евакуисање атмосферске воде решено отвореном кишном канализацијом у већем делу насеља и затвореном канализацијом у центру насеља. Постоји око 100 *km* кишне каналске мреже. Атмосферска вода се одводи са три главна канала. Шушањским каналом и црпном станицом Шушањ вода се пребацује у ДТД ОКМ. Арачким каналом и црпном станицом Врањево и каналом Бегеј и црпном станицом Бурза вода се пребацује у Тису. Арачки канал је на целој траси зацељен. Због високог терена Врањево није угрожено атмосферском водом. Због депресије у којој лежи, високих подземних вода и запуштености каналске мреже, простор Бечеја, а нарочито Шушања је угрожен од екстремних падавина, мада је црпна станица за евакуацију ових вода довољног капацитета. У Новом Милошеву постоји око 60 *km* отворене кишне канализације. Вишак атмосферске воде се упушта у ободни ДКМ канал. Кишна канализација је запуштена те код екстремних падавина долази до плављења. У Куману постоји кишна канализација дужине око 50 *km*. Канали за пријем атмосферских вода су у лошем стању, али пошто насеље лежи на уздигнутом земљишту и пешчаном слоју атмосферска вода се лако упија. Вишак воде се одводи у депресије око насеља. У Бочару је делимично изграђена кишна канализација. Дужина кишне канализације износи око 20 *km*. Канали немају одвод ван насеља тако да се вишак воде упија или испарава. Бочар није угрожен услед атмосферских вода, пошто лежи на уздигнутом земљишту и великим површинама под баштама и травњацима који упијају атмосферске воде.

У насељима општине Нови Бечеј, постојећа мрежа отворених канала ће се ширити у складу са потребама, са уливама у најближе канале уређених испуста, који су осигурани од ерозије и који не залазе у протикајући профил канала.

3.3.1.1.17. Саобраћајна инфраструктура

Општина Нови Бечеј има релативно повољан геосаобраћајни положај. Међутим, стање саобраћајне инфраструктуре на простору општине Нови Бечеј је незадовољавајуће и представља развојно ограничење за целокупну привредну активност овог простора. Постојеће стање саобраћајне инфраструктуре на простору општине Нови Бечеј до сада се није манифестовало у духу иницијалног развоја овог простора, већ је било у стању опслуживања постојећих транспортних захтева. Разлог овом стању је потенцијална опслуженост овог

простора друмском саобраћајном инфраструктуром, а то се може окарактерисати као део садашњег стања у друштву, али и непостојања опште стратегије развоја.

За општину Нови Бечеј је карактеристично да је мало извориште и одредиште роба и да су све транспортне трансакције везане за друмски саобраћај (ретко за железницу) односно за транспорте у околни простор и околне центре.

Једно од основних стратешких опредељења уређења подручја општине Нови Бечеј у оквиру планског хоризонта је да саобраћај, као врло важна просторна функција, иницира свеобухватни развој овог подручја.

Планирана саобраћајна решења у оквиру простора општине Нови Бечеј карактерише постојање три вида саобраћаја: путног, железничког и водног.

У планском периоду као и до сада простор општине Нови Бечеј биће примарно опслужен путним саобраћајем, док ће железнички и водни саобраћај бити коришћени само код превоза масовних роба, уз интегрално повезивање.

Путни саобраћај

Путна инфраструктура на подручју општине Нови Бечеј и ширег подручја регије је релативно добро развијена, што се посебно односи на државне путеве првог и другог реда, која омогућава добру саобраћајну повезаност са окружењем. Са аспекта одрживог развоја, веома је важно правилно сагледати и изабрати трасе будућих саобраћајница вишег реда кроз подручје Општине. Основни проблем локалног саобраћаја се заправо може свести на два проблема присутна и на другим сличним подручјима који се заправо манифестују истом последицом, а то је успоравање одвијања саобраћаја. Основни проблем је непостојање обилазница око насељених места, чиме се саобраћај успорава на 40 - 60 *km/h* и мање, на све већој дужини, а ипак се угрожава живот и здравље становништва. Други проблем је лош квалитет постојећих путева и повезаности са путевима вишег реда, што резултира такође општим успоравањем и опаснијим саобраћајем. Развојно ограничење представља и неизграђеност друмских просторних веза са окружењем (нарочито преко реке Тисе), необновљеност коловоза, као и непостојање приступних путева у атару као сировинском залеђу и појединим локалитетима. Неизграђеност саобраћајних капацитета највише угрожава функционисање и развој привредних активности, а нарочито неутралише жељени ниво туристичког развоја.

Путни саобраћај је основни вид саобраћаја, који омогућује комуникацију предметног простора са окружењем и субрегионима.

Саобраћајни капацитети – државни путеви, дуж својих траса кроз територију општине Нови Бечеј у постојећем стању пролазе кроз урбане просторе насеља. Пролазак транзита дуж ових државних путева кроз насеља општине ремети мирне унутарнасељске токове и нарушава урбане насељске функције и битно утиче на нарушавање еколошких параметара у оквиру насеља, па је предвиђено измештање ових праваца ван насеља (обилазнице).

Кроз наведена стратешка опредељења у области путног саобраћаја реализоваће се и стратешки циљеви из области заштите животне средине и одрживог развоја кроз елиминацију транзита ван урбаног простора, односно елиминацију неодговарајућих техничких елемената путева кроз насеља и минимизирање негативних утицаја на животну средину.

Стратешко опредељење у домену путног саобраћаја за плански хоризонт је задржавање свих изграђених саобраћајних капацитета уз њихово уклапање у нову саобраћајну матрицу овог

простора и окружења, као и истраживање потенцијалних коридора државних путева високог хијерархијског нивоа ван насељених места са карактеристикама брзих путева за моторни саобраћај. Све саобраћајнице ће кумулисати интерни саобраћај ка даљем окружењу и на њих ће се надовезивати сви остали путеви овог простора у затворени систем саобраћајница различитог хијерархијског нивоа. Овај концепт уређења саобраћајница на нивоу општинског простора утицаће на формирање нове општинске саобраћајне матрице, уз остварење бољих веза између насеља, насеља са окружењем и насеља са сировинским залеђем – атаром.

Будућу изградњу саобраћајних капацитета у оквиру овог простора потребно је усмерити на изградњу сегмената будуће саобраћајне матрице, који ће подићи квалитет веза са окружењем, али на нивоу економски рационалног улагања у ове капацитете.

Поред путних капацитета из мреже државних путева, простор општине Нови Бечеј пресецају и општински и некатегорисани путеви. Унија ових путева као врло битан елемент капиларне путне мреже, омогућује функционално повезивање свих урбаних и руралних средина, као и функционисање атарског саобраћаја, с обзиром на пољопривредну производњу и садржаје у атару.

Значајан сегмент капиларне путне мреже општине Нови Бечеј су општински путеви који су радијалног облика и у функцији су повезивања насеља са системом категорисане саобраћајне мреже и садржајима у атару.

Будуће стратешко опредељење у оквиру категорисане путне мреже нижег нивоа је реконструкција, модернизација и изградња општинских путева, како би се повезивања и трајекторије међунасељског комуницирања задржали на одговарајућем нивоу. У циљу ефикаснијег повезивања насеља Нови Бечеј и Бечеј, као планираног субрегионалног центра (двојни град), планира се изградња новог општинског пута. Реализација ове путне везе ће бити усклађивана са динамиком и потребама развоја субрегионалног центра, уз израду одговарајуће документације за дефинисање будуће трасе пута.

У будућности, на нивоу општине Нови Бечеј ће постојати систем општинских путева који ће повезивати насеља, а такође и поједине локалитете и привредне субјекте у атару са насељима. Изграђеност ових путева биће у функционалној зависности од значаја и економских ефеката који се постижу њиховом изградњом.

Некатегорисани – атарски путеви чине низ радијалних праваца који повезују привредне садржаје у атару са путевима вишег хијерархијског нивоа. Ови путеви су углавном са земљаним коловозом, већи део године су непроходни, а да би задовољили савремену аграрну производњу потребно их је модернизовати.

Од великог је значаја редефинисање мреже атарских путева са аспекта оптимизације броја прелаза преко пруга у нивоу и минимизирања заузимања пољопривредног земљишта, кроз довођење нивоа нултог пута у границе прихватљивости у извршењу транспортног рада код убирања летине.

Будућа просторна уређеност општине Нови Бечеј подразумева и постојање одређених путних садржаја (бензинске и гасне станице, аутосервиси, теретни терминали и сл.) Могућност грађења на локацијама уз све категорисане путеве је условљена задовољењем саобраћајних, технолошких и безбедносних услова, као и услова заштите животне средине и одрживог развоја.

Железнички саобраћај

Железнички саобраћај је овог тренутка на веома ниском технолошком нивоу. Кроз сва насељена места пролази једноколосечна пруга која треба да се афирмише изградњом и осавременавањем у складу са обезбеђивањем комфора и саобраћајне услуге. Поновно активирање пруга свакако би био велик допринос смањењу друмског саобраћаја и аерозагађења целог подручја. У домену железничког саобраћаја, крај је експлоатационог периода железничке пруге, па је обим саобраћаја миноран у односу на капацитет.

Железнички саобраћај на простору општине Нови Бечеј заступљен је пругама:

- регионалном бр. 46, Панчево главна станица - Зрењанин - Кикинда – државна граница - (Jimbolia);
- регионалном бр. 32, Ново Милошево - Сента – Суботица.

Овај вид саобраћаја је у функцији путничког превоза и робног транспорта, а његово повезивање са осталим видовима саобраћаја у постојећем стању не постоји. Стање капацитета железничког саобраћаја на овом простору је на ниском техничко-технолошком нивоу, па је и то један од разлога недовољног коришћења овог вида саобраћаја у извршењу транспортног рада.

Стратешко опредељење у домену железничког саобраћаја јесте модернизација и реконструкција железничке инфраструктуре у циљу афирмације овог вида саобраћаја у домену превоза људи и роба, као и унапређење, односно успостављање интегралног повезивања са путним, односно водним саобраћајем.

Као ново у домену железничког саобраћаја планира се изградња нове једноколосечне железничке пруге Бечеј – Нови Бечеј, тј. успостављање алтернативне железничке везе између Бачке и Баната изградњом железничког моста преко реке Тисе. Тачан временски период изградње ове пруге није утврђен, односно њено успостављање ће бити усклађивано са потребама и плановима развоја региона и насеља, и зависиће од обима транспорта, економске исплативости и обезбеђења потребних средстава за реализацију изградње, уз израду одговарајуће документације за дефинисање трасе пруге.

Успостављање интегралног саобраћаја са аспекта железнице на садашњем нивоу је везано за коришћење РТЦ-а у Новом Саду или Сенти.

Развој железнице на предметном подручју омогућиће боље повезивање општине Нови Бечеј са непосредним и ширим окружењем.

Водни саобраћај

Водни саобраћај је неоправдано запостављен и поред најбољих могућих услова за повезивање Новог Бечеја са целом Европом овим најјефтинијим транспортним путем. Коришћење водних путева би омогућило и развој туризма, даљи развој инфраструктурних објеката уз растеређење дела друмског саобраћаја. Водни саобраћај је на овом простору заступљен преко пловне реке Тисе и пловних канала из система ДТД. Водни саобраћај, иако просторно присутан, минимално се користи за извршење транспортног рада за потребе овог простора.

Водни саобраћај на простору општине Нови Бечеј одвија се преко пловног пута реке Тисе, канала ОКМ ХС ДТД, Банатска Паланка – Нови Бечеј која својим хидролошким карактеристикама омогућује извршење транспортног рада каналским пловилима. Хидролошки услови Кикиндског канала дозвољавају пловидбу током целе године.

Генерално стратешко опредељење у домену водног саобраћаја било би укључивање потенцијала пловног пута реке Тисе и канала ОКМ ХС ДТД Банатска Паланка – Нови Бечеј и Кикиндског канала у прерасподелу транспортног рада при превозу масовних роба изградњом недостајуће инфраструктуре и манипулативних капацитета за интегрално повезивање са путним и железничким саобраћајем. Образовањем локалне луке са робно-транспортним центромна Тиси и теретног пристаништа за расуте и кабасте терете на каналу ДТД, у зони Новог Бечеја формирала би се иницијална микро јединица интегралног саобраћаја не само овог простора већ и околних општина. Ово стратешко опредељење је у циљу афирмације овог вида јефтиног превоза на овом простору. За имплементацију потребних садржаја водног саобраћаја у оквиру обале реке Тисе и канала ДТД постоје одлични просторни и хидролошки услови.

Детаљна каналска мрежа својом укупном дужином у Општини, представља веома специфичан облик водне инфраструктуре. Првенствено, она је намењена одводњавању сувишних унутрашњих вода, уз мање корекције пада дна и већ сада је права мрежа за снабдевање водом великих површина плодног земљишта погодног за интензивну производњу у условима наводњавања. Могућност гравитационог довода воде до површина од 42.000 *ha* обрадивог земљишта од чега је 16.277 *ha* чернозем је једна од највећих компаративних предности и велик потенцијал развоја општине Нови Бечеј.

Немоторни саобраћај

Посебно се планира изградња бициклическе стазе од Новог Бечеја до Араче, која би се градила у коридору пута Нови Бечеј – Ново Милошево, и у коридору атарског пута.

На простору општине Нови Бечеј планира се:

- траса националног бициклическог коридора и
- траса међународног бициклическог коридора Euro Velo 11 (уз реку Тису).

Ваздушни саобраћај

На простору Општине Нови Бечеј планирано је да ваздушни саобраћај буде заступљен аеродромом у функцији спортског летења, уз могућност његовог истовременог или каснијег укључивања у систем дестинација туристичке и пословне понуде.

Могући ефекти развоја аеродрома, а самим тим и ваздушног саобраћаја су:

- организација спортско-туристичких и других профитабилних манифестација
- могућност коришћења авио-услуга за своје потребе или за потребе својих пословних партнера, индустријских и привредних организација на територији општине
- отварање Новог Бечеја ка европским центрима и свету, кроз допринос афирмацији туризма (ловног, сеоског) у овом региону и развоју привреде у целини
- повезивање Севернобанатског региона (планирани аеродром у општини Нови Бечеј и постојећи аеродром у Кикинди) са аеродромима у Нишу, Београду, Подгорици, Тивту, Европи
- раст промета услуга авио-такси саобраћаја, чартер летова и редовних летова у региону
- приходи од сервисних, ремонтних и услуга опслуживања авиона разних превозника
- превоз роба са кратким роком испоруке, скупих денчаних пошљици (систем "JIT" just in time) и експрес поште ("DHL"),

3.3.1.1.18. Енергетска инфраструктура

Постоји велика зависност између потрошње енергије и стања и развијености привреде једног подручја, као и са стандардом и потрошњом становништва. Ако се ови параметри не дефинишу

барем приближно тачно, могу постати узроцима великих грешака у сагледавању садашњих и будућих потреба, тако и димензионисању инфраструктурних мрежа и објеката.

Електронергетска инфраструктура

Електроенергетска инфраструктура општине Нови Бечеј није на задовољавајућем нивоу. Постојећа средњенапонска и нисконапонска мрежа у насељима је надземна, а само мали део је грађен подземно. Напајање потрошача у насељу Нови Бечеј се врши из ТС Нови Бечеј 110/20 kW. Насеље Нови Бечеј се снабдева електричном енергијом из ове ТС која је прикључена на 110 kW из правца Бечеја преко далековода бр.142/2 и из правца Зрењанина преко далековода 142/2, као и из правца Кикинде преко далековода 1147. Режим рада средњонапонске мреже 20 kW је острвски, што значи да не постоји резервно напајање у случају испада ТС Нови Бечеј 110/20 kW. У наредном периоду треба планирати обнављање ових слабих места у мрежи, чиме ће се стабилизovati и квалитет испоручене енергије.

Преносна мрежаће се развијати у складу са Стратегијом развоја енергетике РС до 2015. год., односно развојним документима ЕМС-а.

У наредном периоду вршиће се технолошка модернизација а растућа потрошња условиће обезбеђење нове преносне мреже која је у директној вези са изградњом обновљивих извора енергије.

Развој дистрибутивне мрежеодвијаће се у складу са Стратегијом развоја енергетике до 2015. год., Програмом остваривања Стратегије и Средњорочним плановима надлежног предузећа ЈП ЕПС-а, односно Привредног друштва за дистрибуцију ел. енегије „Електровојводина“.

У планском периоду потребно је повећати постојеће капацитете ТС 110/20 kV.

Снабдевање електричном енергијом потрошача у обухвату Плана обезбедиће се и из мале хидроелектране „Нови Бечеј“, снаге до 10 MW, планиране у близини постојећег водопривредног објекта, бране на Тиси, као и из других обновљивих извора енергије.

Изградња електроенергетске високонапонске мреже и објеката, на простору Општине вршиће се у складу са плановима развоја електроенергетске мреже, односно условима надлежних предузећа, и то на основу услова из овог плана, уколико нема промене постојеће регулације, или даљом планском разрадом уколико се врши промена постојеће или успостављање нове регулације површина јавне намене.

Напајање насеља вршиће се са 20 kV напонског нивоа, преко дистрибутивних трафостаница и 20 kV преносне мреже.

Електроенергетска мрежа ће бити углавном надземна на бетонским и гвоздено- решеткастим стубовима. У деловима насеља где је планирано вишепородично становање, радне зоне, централни садржаји и спортско-рекреативне површине, мрежа ће се у потпуности каблирати.

Поправљање квалитета испоруке и напонских прилика у мрежи решаваће се локално по потреби, изградњом нових средњенапонских и нисконапонских објеката. Градиће се углавном монтажно бетонске, зидане и стубне трафостанице. Највећи број трафостаница градиће се у радним зонама и подручјима где је планирано становање.

У деловима насеља где су планиране радне зоне и где постоји надземна средњенапонска и нисконапонска мрежа, мрежу је потребно каблирати.

На простору општине постоји изграђена преносна и дистрибутивна мрежа, коју је у циљу квалитетног и сигурног снабдевања електричном енергијом потрошача потребно ревитализовати и обезбедити двострано напајање.

Средњенапонски 35 kV водови прећи ће на 20 kV напонски ниво, а трафостанице 35/10 kV и 35/20kV задржаће се као 20 kV разводна чворишта.

Целокупну 10 kV мрежу потребно је реконструисати за рад на 20 kV напонском нивоу.

Изградњом нових трафостаница 20/0,4 kV напонског преноса и реконструкцијом постојећих 10/0,4 kV обезбедити довољно капацитета за све потрошаче.

Нисконапонску мрежу у појединим насељима, општине Нови Бечеј, потребно је реконструисати.

Напајање Новог Милошева и Бочара ће се пребацити са постојећег напајања 10 kV напоном из трансформаторске станице 35/10kV "Ново Милошево" на напајање 20kV напоном из трансформаторске станице 110/20kV Нови Бечеј, а изградњом 20 kV вода од ТС 110/20 "Кикинда", могуће је обезбедити резервно напајање. Након адаптације дистрибутивних трафостаница у Новом Милошеву за 20kV и гашења трансформаторске станице 35/10kV "Ново Милошево" иста ће се реконструисати у разводно постројење 20kV. 35kV далековод ће се уз евентуалну реконструкцију, промену пресека проводника, користити као 20kV далековод за разводно постројење Ново Милошево.

Планира се изградња 20kV далековода између Кумана и Меленаца, ради повећања поузданости напајања, 20kV далековода од ТС 110/20kV "Нови Бечеј" до насеља Ново Милошево услед планираног значајног повећања потрошње електричне енергије, као и 20kV далековода од ТС 110/20kV "Нови Бечеј" до насеља Тараш, уз коришћење постојећег далековода за "Берек" и "ДТД" ради повећања поузданости напајања. Након адаптације дистрибутивних трафостаница у Меленцима за 20kV напон и гашења трансформације 35/20/10kV "Меленци", 35kV далеководи од Новог Бечеја према Меленцима и према Бечеју ће се користити, уз евентуалну реконструкцију као 20kV далеководи.

Термоенергетска инфраструктура

Са аспекта експлоатације енергетских извора (нафте и природног гаса), простор општине Нови Бечеј је планиран за геолошка истраживања нафте и гаса, јер спада у одобрени истражни простор НИС-НАФТАГАСА на основу Решења Покрајинског секретаријата за енергетику и минералне сировине, истражни простор број 5071. Сходно томе, могућа су будућа геолошка истраживања нафте и гаса, у сагласности са датим површинама и динамиком реализације истраживања.

Одобрени истражни простор обухвата површину од 1.576 km^2 , односно цела територија општине Нови Бечеј се налази у оквиру овог истражног простора.

Гасоводна инфраструктура

Земни гас већ је у употреби у једном делу општине. Мрежа гасовода се проширује сваке године и у смислу заштите околине и ефикасног енергента који се лако дистрибуира и једноставно регулише, представља све већи део потрошње. У догледно време се очекује гасификација целог подручја.

Свим потенцијално новим потрошачима потребно је обезбедити овај енергент, јер се његовим коришћењем штити животна средина од аерозагађења.

Будући развој гасоводне инфраструктуре обухвата:

- делимичну реконструкцију постојеће дистрибутивне гасоводне мреже;
- замену регулатора у домаћинствима, који не испуњавају стандарде и техничке прописе;
- проширење гасне дистрибутивне мреже за потребе развоја привреде.

Нафтоводна инфраструктура

Евентуална изградња објеката који прате експлоатацију нафте и гаса (сабирни системи, приступни путеви и сл.), вршиће се на овом истражном, односно експлоатационом простору, према важећој законској регулативи из области геолошких истраживања и рударства.

Коришћење обновљивих извора енергије

По питању енергетског снабдевања тренутно стање у општини Нови Бечеј, као и на целој територији Републике Србије, је такво да у већој мери изискује штедњу и рационално коришћења енергије.

Коришћењем обновљивих извора енергије, којима се постиже истовремено смањење енергетске потражње за конвенционалним изворима енергије и енергетска ефикасност, створиће се предуслови за виши ниво животног стандарда, али и знатно утицати на заштиту и очување животне средине.

Из тих разлога, на простору општине Нови Бечеј потребно је подстицати развој и коришћење обновљивих извора енергије, и то:

- биомасе;
- биогаса;
- геотермалне енергије;
- сунчеве енергије;
- енергије ветра;
- хидроенергије.

Хидроенергетски потенцијал

Коришћење хидроенергетског потенцијала у равничарским пределима, као што је Војводина, до скоро није налазило своје место осим ретких изузетака. Основна карактеристике подручја Војводине је да кроз њега протичу велике количине воде, али је могућност концентрације падова мала, а то је први услов за коришћење хидро потенцијала. У равничарским пределима првенствено се користе постојећи хидросистеми на којима се дограђују хидроелектране, а код изградње нових, вишенаменских хидросистема, проучавање и евалуација могућности коришћења хидро енергије постало је обавезно.

Планирана хидроелектрана „Нови Бечеј” спада у групу тзв. "малих хидроелектрана" (снаге до 10 MW) које би се доградиле уз постојеће водне степенице на хидросистему Дунав-Тиса-Дунав, које су већ изграђене. Основна карактеристика ове категорије је да је коришћење хидроенергетског потенцијала секундарна функција система, док су примарне функције

регионално снабдевање водом, заштита вода, пловидба и др, а користиће се постојећи објекти (уставе), који ће се реконструисати пре уградње агрегата.

Локација хидроелектране је предвиђена непосредно уз брану на девијацији тока реке Тисе, на њеној десној страни.

3.3.1.1.19. Електронска комуникациона инфраструктура

На подручју општине Нови Бечеј, телекомуникациона инфраструктура (телефонске централе, спојни путеви и примарна мрежа у насељима већим делом), и по квалитету, и по капацитету је на задовољавајућем нивоу. У насељима је извршена аутоматизација и дигитализација телекомуникационе опреме и система. Спојни путеви између телефонских централа остварени су оптичким кабловима. Месна ТТ мрежа у већини насеља такође је осавремењена, секундарна мрежа је углавном још увек ваздушна. За потребе система ГСМ мреже мобилних телекомуникација на простору општине Нови Бечеј изграђене су базне радио-станице у Новом Бечеју, Новом Милошеву и Куману.

Могућ је приступ ГПС и ГИС системима, а поред кабловске ТВ и интернет мреже могућ је и бежични интернет прикључак и АДСЛ телефонско и интернет широкопојасно повезивање заинтересованих.

Систем преноса одвијаће се преко дигиталних аутоматских телефонских централа довољног капацитета, са могућношћу пружања најсавременијих сервиса у складу са захтевима и потребама, а које треба поставити у свим насељима и садржајима ван насеља. За свако домаћинство обезбедити по један директан телефонски прикључак, као и довољан број прикључака за све привредне кориснике. У свим насељима, потребно је изградити приступну и разводну кабловску мрежу.

Изградњом антенских система и базних станица мобилне телефоније у КО Бочар, КО Кумане, КО Ново Милошево и КО Нови Бечеј, по плановима развоја надлежних предузећа и у складу са прописима који регулишу предметну област, омогућиће се рад овог система електронских комуникација на целом планском подручју.

У свим насељима за квалитетан пријем и дистрибуцију радио и ТВ сигнала, изградити кабловски дистрибутивни систем (КДС).

На релацији Бечеј-Кикинда, преко територије општине Нови Бечеј планира се изградња РР коридора.

Изградња електронске комуникационе инфраструктуре на простору Општине вршиће се ускладу са плановима развоја, односно условима надлежних предузећа.

3.3.1.1.20. Управљањеотпадом

Дугорочна концепција одлагања отпада на територији општине Нови Бечеј заснива се на принципима Националне стратегије за укључивање Републике Србије у механизам чистог развоја Кјото протокола за секторе управљања отпадом, пољопривреде и шумарства („Сл. гласник РС”, бр. 08/10) и Стратегије управљања отпадом Републике Србије за период 2010-2019 (Влада Републике Србије, 15.04.2010. године; „Сл. гласник РС”, бр. 29/10).

Третман и одлагање комуналног отпада на основу утврђених принципа ће се одвијати на регионалном нивоу. Одлагању отпада треба да претходи одвојено сакупљање отпада ради

његовог смањења (кабастог, опасног и рециклабилног), а након укључења у систем регионалног одлагања и затварање, санација и рекултивација постојеће депоније и сметлишта.

Споразум о формирању регионалног система управљања и депоновања комуналног отпада између општине Кикинда, Ада и Бечеј потписан је дана 29.07.2010. године у складу са Законом о управљању отпадом. Општина Нови Бечеј дана 07.06.2011. године доставила је Одлуку о приступању Споразуму за формирање регионалног система управљања комуналним отпадом. Чланом 5. Споразума дефинисана је обавеза израде Регионалног плана управљања отпадом и конституисање Комисије за израду истог. Комисија за израду предметног плана формирана је и приступило се изради Студије оправданости регионалног плана као и самог регионалног плана.

24.06.2013. Покрајински секретаријат за урбанизам, градитељство и заштиту животне средине дао је сагласност на Студију оправданости регионалног плана управљања отпадом за општине: Кикинда, Ада, Бечеј и Нови Бечеј, а 14.08.2013. и на Регионални план управљања отпадом.

Депонија течног отпада са повећаним ризиком

У циљу решавања проблема збрињавања зауљеног отпада у НИС а.д. (нафтног муља и зауљене земље) планиране су активности корпоративног/компанијског центра на локацији постојеће депоније отпадне исплаке у Новом Милошеву. У оквиру Корпоративног центра планирано је сакупљање и складиштење зауљеног отпада (зауљене земље и нафтног муља) и третман отпада технологијом термалне десорпције уз предтретман зауљеног отпада сепарацијом (центрифугирањем).

Депонија течног отпада са повећаним ризиком (исплаке) се налази у фази изградње.

Третман комуналног отпада

Законом о управљању отпадом прописано је да јединица локалне самоуправе мора до краја 2011. године да изради пројекте санације и рекултивације неуређених депонија на територији Општине. Општина Нови Бечеј је извршила попис неуређених депонија. Локалним планом управљања чврстим отпадом на територији општине Нови Бечеј, предвиђено је да се одлагање отпада решава привремено до 2013. године, на постојећој депонији у КО Нови Бечеј, источно од насеља, до изградње регионалне депоније.

Планом је предвиђен прелазак на систем регионалног депоновања отпада. Нови Бечеј је, заједно са Кикиндом, носилац активности изградње регионалног центра за управљање комуналним отпадом, а регион за управљање отпадом чине и насеља Ада и Бечеј.

У односу на положај регионалне депоније ће се формирати неколико сакупљачких станица у насељима. То су простори предвиђени за лоцирање контејнера, које ће континуирано празнити надлежна комунална организација.

У односу на положај регионалне депоније, утврдиће се и локација за трансфер станицу као и низ сакупљачких станица у насељима. Претовар отпада из свих општинских места вршиће се у трансфер станици одакле ће се даље транспортовати до регионалне депоније.

Трансфер станицу лоцирати у зависности од:

- локације регионалне депоније (најоптималније је директно транспортовање отпада на релацији трансфер станица - регионална депонија до 20 km);
- мреже насеља у Општини;

- саобраћајне доступности и стања саобраћајне мреже;
- стабилности терена;
- комуналне опремљености локације, и
- количине и састава отпада.

У насељима се предвиђају локације центара за одвојено сакупљање рециклабилног отпада, где ће грађани сами доносити отпад као и локације центара за сакупљање опасног отпада из домаћинства. Планом се предвиђа у свим насељима успостављање система одвојеног сакупљања амбалажног отпада, пре свега ПЕТ амбалаже.

Сточна гробља и јаме-гробнице

Сточна гробља и јаме-гробнице за нешкодљиво уклањање угинулих животиња и споредних производа животињског порекла градити у ванграђевинском подручју, на погодним локацијама.

Постојећа сметлишта и депоније комуналног отпада

Постојећа сметлишта и насељске депоније комуналног отпада морају се најхитније затворити и санирати, а депонија која се користи као прелазно решење треба да функционише у складу са Законом о управљању отпадом, Стратегијом управљања отпадом за период 2010-2019, као и осталим прописима који регулишу предметну област, што подразумева примену најнужнијих мера заштите (ограђивање депоније, физичко обезбеђивање, довођење потребне инфраструктуре, прекривање отпада слојем земље, одвођење отпадних вода из тела депоније и садњу заштитног зеленила).

Званично од 30.03.2007. године *Брантнер отпадна привреда* преузима послове сакупљања, одвожења и депоновања смећа, као и старање о привременој депонији комуналног отпада у Новом Бечеју на којој се до изградње регионалне депоније одлаже комунално смеће са територије целе Општине.

Брантнер отпадна привреда на територији општине Нови Бечеј броји 23 радника и врши сакупљање, транспорт, складиштење и одлагање отпада на нивоу општине Нови Бечеј, што подразумева сва насељена места у општини. Компанија располаже са 10 комуналних контејнера запремине $5 m^3$, 2 комунална контејнера запремине од $10 m^3$ и 160 контејнера запремине $1,1 m^3$. Индивидуална домаћинства опскрбљена су са 5.614 канти од 120 / и 2.406 контејнера од 240 /. Омогућена је примарна селекција отпада односно раздвајање отпада на извору и то тако што је обезбеђено 102.000 специјалних кеса, као и 200 контејнера за одвојено сакупљање секундарних сировина који су распоређени на укупно 30 уређених зелених острва у општини. Наведени број канти и контејнера у општини Нови Бечеј је довољан за адекватно сакупљање и одлагање отпада.

Отпад се сакупља сваки дан по плану и програму, који подразумева одношење отпада једном недељно из домаћинства из сваког насеља у општини Нови Бечеј и три или по потреби више пута недељно из урбаног дела.

Према подацима *Брантнер отпадне привреде*, у општини Нови Бечеј дневно се одлаже око 37 тона отпада, месечно око 750 тона, а годишње око 9.000 тона.

Брантнер отпадна привреда је извршила анализу састава и количине отпада на територији општине Нови Бечеј. Највећи део сакупљеног отпада чини органски тј. биоразградиви отпад 59,1%, следе фини елементи (сви остаци отпада, који прођу последње сито од 20mm, земља,

прашина, пепео, песак, фрагменти стакла и др.) који чине 20,1%, док је удео осталих фракција мањи од 5% (папир/картон, стакло, ПЕТ амбалажа и остали пластични амбалажни отпад, текстил, метал). У анализу није био укључен грађевински отпад. Међутим, на основу претходно постојећих података процењује се да се годишње одложи око 125 тона комуналног кабастог отпада и велика количина грађевинског отпада.

Када је реч о механизацији коју користи, *Брантнер отпадна привреда* поседује 3 аутосмеђара из 2006. и 2007. год, запремине 22 m^3 и из 2001. аутосмеђар запремине 15 m^3 . Механизацију на депонији чини трактор гусеничар. Механизација којом се располаже је релативно нова и у добром стању. Евентуално повећање потребног броја камиона треба размотрити како би се елиминисале могућности да због кварова и редовног одржавања план сакупљања буде доведен у питање.

Оператер је фокусиран на организовање примарне селекције, кроз организовано сакупљање рециклабилног отпада већ у самим домаћинствима. На овај начин се добијају квалитетне секундарне сировине које лако налазе место на тржишту. Индивидуална домаћинства су добила адекватне кесе за сакупљање рециклабилног материјала, а зграде колективног становања имају у својој близини постављене контејнере на зеленим острвима. План подразумева примарно раздвајање на извору настанка ПЕТ амбалаже, лименки и тетрапака, док се код зграда колективног становања раздваја пластика, стакло, папир и картон. Остале количине генерисаног комуналног отпада се одвозе из свих домаћинстава директно на привремену депонију.

Отпад раздвојен у домаћинству довози се у постројење. Поједине хале су резервисане за једну врсту отпада, као нпр. пластични амбалажни отпад, пластичне кесе, папир, картон, односно секундарне сировине за које тренутно постоји тржиште. Следећи корак је ручна сепарација ПЕТ амбалаже по бојама, раздвајају се на транспарентне, плаве, зелене и браон. ПЕТ амбалаже раздвојене по бојама се стављају у пресе за балирање и на тај начин се добијају бале које се односе у одговарајуће хале. На исти начин се поступа и са осталим рециклабилним отпадом.

Након секундарне сепарације отпада због издвајања корисних рециклабила као што су ПЕТ амбалажа, папир и картон, најлон, лименке и тетрапак, исти се могу продавати на тржишту као секундарне сировине. Бале издвојеног рециклабилног материјала даље се дистрибуирају у постројења која врше рециклажу таквог отпада.

Брантнер отпадна привреда врши сакупљање отпада из 4 насеља у општини Нови Бечеј. Према подацима из компаније (из 2011. год.) сакупљање и одвожење смећа се врши из 4.558 домаћинстава у насељу Нови Бечеј. У насељу Ново Милошево иста услуга се врши у 2.049 домаћинстава, Куману 1.135 домаћинстава и у Бочару из 571 домаћинстава. На територији Општине сакупљање и транспорт отпада се врши из 357 малих предузећа, 3 средња предузећа и 29 јавних установа.

Укупан број домаћинстава из којих се врши сакупљање и одвожење отпада јесте 8.313. Покривеност услугама сакупљања и одношења смећа је 100%.

Врсте, количине и састав сакупљеног комуналног отпада

Брантнер отпадна привреда извршила је анализу врсте, састава и количине отпада у току 2011. године и њоме су обухваћена сва четири годишња доба. Анализа је рађена према Правилнику о методологији за прикупљање података о саставу и количинама комуналног отпада на територији јединице локалне самоуправе („Службени гласник РС", број 61).

Табела 25: Приказ анализе отпада рађене на нивоу општине Нови Бечеј (из 2011. год.)

Фракције	Пролећна	Летња	Јесења	Зимска	Средња годишња вредност	
					Количина фракције	КОНАЧАН ПРОЦЕНА
					(t)	Т
	Удео %	Удео %	Удео %	Удео %		
Папир/картон	4,0	4,1	3,2	3,7	313	3,7
Стакло	1,2	0,8	3,3	1,3	139	1,7
Биоразградиви отпад	62,9	74,7	67,8	30,8	4.945	59,1
ПЕТ амбалажа	2,2	1,4	1,1	2,2	146	1,7
Други пластични амбалажни отпад	0,5	1,1	1,0	0,8	72	0,9
Пластичне кесе	3,2	3,9	2,4	3,3	267	3,2
Остала пластика	0,5	0,6	0,9	0,9	59	0,7
Метал – ферозни амбалажни	0,1	0,3	0,6	0,3	28	0,3
Метал- ферозни остали	0,3	0,1	0,4	0,2	22	0,3
Метал – алуминијумске конзерве	0,0	0,1	0,1	0,0	4	0,0
Метал – остали неферозни метали	0,0	0,0	0,0	0,0	1	0,0
Композитни материјали	0,3	0,4	0,7	0,5	38	0,5
Гума	0,3	0,7	0,1	0,9	41	0,5
Текстил	4,1	1,1	2,7	1,8	205	2,4
Фини елементи	17,9	8,7	11,6	42,3	1.685	20,1
Остало	2,4	2,1	3,9	11,1	408	4,9
УКУПНО:	100,0	100,0	100,0	100,0	8.373	100,0

Извор: Брантнер отпадна привреда доо

Приказане количине подразумевају отпад који искључује кабасти као и грађевински отпад. Процењене количине за ове врсте отпада за 2011. год. су:

- Грађевински ~8000 t/god
- Кабасти ~125 t/god

Просечна дневна количина депонованог комуналног отпада у растреситом стању на територији општине Нови Бечеј износи 37 тона, односно 103 m³. Просечна количина отпада из предузећа и установа износи 880 тона на годишњем нивоу.

Кратак преглед релевантних планских докумената

У решавању релевантне проблематике Општина је у појединим сегментима приступила плански, тако што је у претходном периоду израдила два документа, и то:

1. Локални план управљања специјални резерват Слано Копово 2011-2020., и
2. Локални план управљања чврстим отпадом на територији општине Нови Бечеј из 2010. год.

План управљања - специјални резерват Слано Копово 2011-2020, је документ у којем су дати: приказ главних природних и створених вредности, као и природних ресурса; оцену стања животне средине заштићеног подручја; преглед конкретних активности, делатности и процеса који представљају фактор угрожавања заштићеног подручја; дугорочни циљеви заштите, очувања, унапређења и одрживог развоја; анализа и оцена услова за остваривање тих циљева; приоритетне активности и мере на заштити, одржавању, праћењу стања и унапређењу природних и створених вредности; приоритетни задаци научно-истраживачког и образовног рада; планиране активности на одрживом коришћењу природних вредности, развоју и уређењу простора; просторна идентификација планских намена и режима коришћења земљишта; активности на промоцији вредности заштићеног подручја; студијска (истраживачка), програмска, планска и пројектна документација потребна за спровођење циљева и активности; облици сарадње и партнерства са локалним становништвом и другим власницима и корисницима непокретности; активности и мере на спровођењу плана са динамиком и субјектима реализације плана управљања и начин оцене успешности његове примене; финансијска средства и друге материјалне претпоставке за извршавање. Овај документ представља добру основу за идентификовање пројеката који ће се наћи у акционом плану ове Стратегије.

Локални план управљања чврстим отпадом на територији општине Нови Бечеј из 2010. год. је документ чији је циљ да сагледа постојеће стање, да документује конкретне поступке и да изнесе мере за спровођење изводљивих резултата у успостављању ефикасног управљања отпадом. И овај документ представља добру основу за идентификовање пројеката који ће се наћи у акционом плану ове Стратегије

SWOT анализа – животна средина и инфраструктура

Радна група 5: Заштита животне средине

СНАГЕ	СЛАБОСТИ
<ul style="list-style-type: none"> + Заштићена природна добра (Слано Копово, Стара Тиса, Окањ бара, Стари парк Соколац у Новом Бечеју), бројне биљне и животињске врсте*** + Значајни водни ресурси и густа хидрографска мрежа*** + Организовано управљање комуналним отпадом (без одлагања) и примарна сепарација секундарних сировина*** + Релативно очувано пољопривредно земљиште** + Појединачни ентузијазам грађана и НВО „Ековарош“*** 	<ul style="list-style-type: none"> - Низак ниво свести о значају ЗЖС*** - Непостојање катастра загађивача*** - Непостојање канализационе мреже (Кумане и Бочар) и недовољна покривеност насеља Нови Бечеј*** - Застарела водоводна мрежа у насељеним местима општине (изузев Новог Милошева)*** - Неадекватно одлагање чврстог отпада*** - Неадекватно одржавање насипа на реци Тиси*** - Кланична индустрија у насељу и у близини водовода**

<ul style="list-style-type: none"> + Развијена друмска мрежа** + Институционална покривеност за питања заштите животне средине (Инспектор и сарадник ЗЖС на општинском нивоу, пољоочуварска служба, комунално предузеће, ватрогасна служба и штаб за ванредне ситуације)* 	<ul style="list-style-type: none"> - Неуређеност атмосферских канала** - Релативно загађено земљиште у насељеним местима** - Низак животни стандард** - Непостојање континуираног и систематског праћења квалитета воде у Тиси, изузев у летњој сезони** - Непошумљеност и непостојање већих зелених површина** - Неактиван НВО сектор у области ЗЖС **
<p style="text-align: center;">ШАНСЕ</p> <ul style="list-style-type: none"> ✓ Процес европских интеграција (законодавство, стандарди,...)** ✓ Доступност иностраних фондова*** ✓ Постојање домаћих фондова*** ✓ Пловна међународна река (Тиса)*** ✓ Изградња регионалне депоније ван територије Општине** ✓ Индустрија по еколошким стандардима производње** ✓ Позитивна законска регулатива у релевантној области** ✓ Прекогранична сарадња са братским и другим општинама* 	<p style="text-align: center;">ПРЕТЊЕ</p> <ul style="list-style-type: none"> × Пораст нивоа вода на реци Тиси*** × Индустријско загађење реке Тисе*** × Неефикасно правосуђе*** × Непостојање високог нивоа свести на националном нивоу о ЗЖС*** × Ветрови који еродирају обрадиве површине** × Загађеност ваздуха прашином** × Атмосферске падавине** × Неуређеност система управљања посебним токовима опасног отпада (гуме, електронски отпад, фармацевтски отпад, акумулатори,...)** × Неуређеност система управљања анималним отпадом**

Радна група 1: Инфраструктура

<p style="text-align: center;">СНАГЕ</p> <ul style="list-style-type: none"> + Постојање П-Т документације за инфраструктурне пројекте*** + Река Тиса** + Дobar геостратешки положај** + Добра комуникација са свим нивоима власти** + Брзина издавања дозвола за изградњу** + Развијена путна мрежа** + Дефинисане локације за Индустријску зону** + Постојање <i>brownfield</i> локација** + Добра медијска покривеност* 	<p style="text-align: center;">СЛАБОСТИ</p> <ul style="list-style-type: none"> - Релативно скроман општински буџет*** - Лош квалитет воде за пиће** - Недовољно развијена комунална инфраструктура** - Лоше стање жељезничке инфраструктуре** - Нерешени имовинско правни односи са ВДП** - Лоше одржавање путева вишег реда** - Велики број нелегалних објеката** - Недовољно образованих људи у области инфраструктуре ** - Неискоришћени термални извори*
<p style="text-align: center;">ШАНСЕ</p> <ul style="list-style-type: none"> ✓ Постојање ЕУ фондова*** ✓ Домаћи фондови*** ✓ Централни положај у Војводини 	<p style="text-align: center;">ПРЕТЊЕ</p> <ul style="list-style-type: none"> × Нестабилна политичка ситуација*** × Нестабилна економска ситуација*** × Неефикасно правосуђе**

<ul style="list-style-type: none"> ✓ Близина граница са ЕУ ✓ Постојање могућности сарадње са оближњим општинама ради решавања регионалних проблема 	<ul style="list-style-type: none"> ✗ Дуга процедура добијања дозвола на националном нивоу** ✗ Честа измена закона о планирању и изградњи** ✗ Честе поплаве – изливање реке Тисе у небрањеном делу (елементарне непогоде)**
--	---

ИНТЕГРАЛНА АНАЛИЗА

Након спроведених секторских анализа фактора који утичу на одрживи развој општине Нови Бечеј, Стратешки савет за израду Стратегије је на основу дискусија базираних на аргументима побројаним у опису постојећег стања у општини у свих пет посматраних области (инфраструктура; туризам; образовање, здравствена исоцијална заштита, спорт и култура; индустрија, МСП и пољопривреда; заштита животне средине) је пажљиво извршио интеграцију и агрегацију идентификованих фактора и дошао до консензуса око кључних фактора и стратешких усмерења развоја.

Секторске анализе фактора развоја су такође послужиле код идентификовања стратешких циљева сваког секторског приоритета, док је интегрална анализа послужила као основа за правилно одређивање стратешких усмерења развоја Општине, односно за одабир приоритета одрживог развоја општине Нови Бечеј у планираном периоду.

Оба нивоа анализе послужиће и као основа за евентуалне ситуационе анализе током фазе имплементације Стратегије, када се буду детаљно разматрали, припремали и реализовали конкретни појединачни пројекти у свим секторима.

У наставку је приказана Интегрална SWOT матрица у коју су унешени фактори развоја препознати у секторским анализама, као и фактори формулисани на начин да представљају интеграцију или агрегацију појединачних фактора из секторских анализа.

СНАГЕ	СЛАБОСТИ
+ ЛС посвећена развоју Општине***	- Одсуство предузетничког духа***
+ Вишенационална толерантна средина***	- Уситњеност индивидуалних пољопривредних поседа и фарми***
+ Снажан локалпатриотизам – љубав према локалној заједници***	- Недовољни смештајни капацитети***
+ Постојање П-Т документације за инфраструктурне пројекте***	- Релативно скроман општински буџет***
+ Богати туристички садржаји***	- Недовољно развијена спортска инфраструктура***
+ Заштићена природна добра (Славо Копово, Стара Тиса, Црвенка, Соколац, бројне биљне и животињске врсте)***	- Лоша опремљеност установа културе***
+ Значајни водни ресурси и густа хидрографска мрежа***	- Низак ниво свести о значају ЗЖС***
+ Река Тиса**	- Непостојање катастра загађивача***
+ Организовано управљање комуналним отпадом (без одлагања) и примарна сепарација секундарних сировина ***	- Неисправна вода за пиће и кување***
+ Постојање сировинске базе за развој агроиндустрије***	- Непостојање канализационе мреже (Кумане и Бочар) и недовољна покривеност у Новом Бечеју***
+ Појединачни ентузијазам грађана и НВО сектора**	- Неадекватно одлагање чврстог отпада***
+ Развијена друмска мрежа**	- Неадекватно одржавање "малог" насипа на реци Тиси, на потезу Љутово***
+ Развијен верски и ловни туризам**	- Застарела водоводна мрежа у насељеним местима општине (изузев Новог Милошева)***
	- Непостојање планске документације за

СНАГЕ (наставак)	радне зоне**	
<ul style="list-style-type: none"> + Постојање <i>brownfield</i> локација** + Постојање средње школе (6 профила – гимназија, економија, електротехника, дизајн и машинство)*** + Развијена здравствена мрежа** + Постојање Центра за социјални рад** + Постојање установа из области социјалне заштите** + Постојање НВО ** + Постојање спортског савеза и спортског центра** + Масовност, ентузијазам и традиција у спорту ** + Добра организованост радника установа ** + Добро опремљена библиотека (једна од најстаријих у Војводини)** + Присутност младих у пољопривредној производњи** + Ресурси за развој ратарства и сточарства-велике обрадиве површине, пашњаци, традиција** + Опремљеност ИПГ пољопривредним машинама** + Релативно очувано пољопривредно земљиште** + Институционална покривеност за питања ЗЖС (Инспектор и сарадник ЗЖС на општинском нивоу, пољочуварска служба, комунално предузеће, ватрогасна служба и штаб за ванредне ситуације)* + Адекватна кадровска структура у здравству* + Постојање тројезичне наставе* + Добра медијска покривеност* + Постојање традиције, капацитета и квалификованог кадра у грађевинарству* 	<th style="background-color: #d9ead3;">СЛАБОСТИ (наставак)</th> <ul style="list-style-type: none"> - Неопремљеност индустријских зона** - Мали број МСПП** - Лоше одржавање путне мреже** - Лоше стање жељезничке инфраструктуре** - Нерешени имовинско-правни односи са ВДП** - Недовољна сарадња са НВО у области туризма** - Недовољно образованих људи у области инфраструктуре и туризма** - Недостатак простора за предшколске установе** - Непостојање услуге социјалне заштите на дневном нивоу** - Мали наталитет** - Недовољно развијен школски спорт** - Ниска енергетска ефикасност објеката у сфери друштвене делатности и њихово неадекватно текуће одржавање** - Неуређеност атмосферских канала** - Релативно загађено земљиште у насељеним местима** - Низак животни стандард** - Кланична индустрија у насељу и у близини водовода** - Непостојање континуираног и систематског праћења квалитета воде у Тиси, нарочито лети** - Непошумљеност и непостојање већих зелених површина** - Неактиван НВО сектор у области ЗЖС ** - Неадекватност и лоше одржавање атарске каналске мреже** - Неадекватна мрежа за снабдевање електричном енергијом** - Неразвијеност и неорганизованост у рекреативном спорту* - Неискоришћеност водних путева-река Тиса* - Нефункционалност удружења предузетника* - Неискоришћени термални извори* 	СЛАБОСТИ (наставак)

ШАНСЕ	ПРЕТЊЕ
<ul style="list-style-type: none"> ✓ Процес ЕУ интеграција (законодавство, стандарди,...)*** ✓ ЕУ и други инострани финансијски 	<ul style="list-style-type: none"> ✗ Негативни демографски трендови (одлив и старење становништва)*** ✗ Пад укупне пословне активности***

<p>извори***</p> <ul style="list-style-type: none"> ✓ Домаћи фондови и финансијски извори*** ✓ Пораст туристичке тражње*** ✓ Пловна река (Тиса)*** ✓ Добар географски положај за спортски и здравствени туризам** ✓ Регионална сарадња – удруживање са суседним општинама** ✓ Изградња регионалне депоније ван територије Општине** ✓ Позитивна законска регулатива** ✓ Индустрија по еколошким стандардима производње** ✓ Прекогранична сарадња са братским и другим општинама** ✓ Усклађивање профила у средњој школи у зависности од потреба привреде** ✓ Мултисекторска сарадња** ✓ Примери добре праксе у различитим областима** 	<ul style="list-style-type: none"> × Нестабилна политичка ситуација*** × Висок степен централизације у држави*** × Нестабилна економска ситуација*** × Пораст нивоа воде на реци Тиси*** × Индустријско загађење реке Тисе*** × Непостојање високог нивоа свести на националном нивоу о ЗЖС*** × Близина развијених и богатијих центара-неконкурентност општине*** × Повећање броја оболелих** × Повећање броја корисника социјалне заштите** × Неефикасно правосуђе** × Честе измене закона о планирању и изградњи** × Неусаглашености у законској регулативи** × Дуга процедура добијања различитих дозвола на републичком нивоу** × Ветрови који еродирају обрадиве површине** × Загађеност ваздуха прашином** × Атмосферске падавине** × Неуређеност система управљања посебним токовима опасног отпада (гуме, електронски отпад, фармацеутски отпад, акумулатори,...)** × Неуређеност система управљања анималним отпадом** × Мала инвестициона активност у земљи** × Опасност од природних непогода (поплава, суша,...)*
---	--

Кључни фактори успеха

Кључни фактори успеха, односно просперитета општине Нови Бечеј идентификовани из претходно израђене Интегралне SWOT матрице су:

1. Заустављање негативних демографских трендова,
2. Пуна афирмација пољопривредне производње, уз подстицање изградње и стављања у функцију прерађивачких капацитета,
3. Предузимање неопходних мера по питањима заштите животне средине, као и реаговања у кризним ситуацијама, и
4. Јачање туристичке понуде и брендирање појединих туристичких производа.

У избору најбоље стратегије могућа су 4 приступа, и то:

1. Стратегија базирана на повезаности **снага** и **шанси (SO)**, када се користе унутрашње снаге да би се искористиле шансе из окружења.

2. Стратегија базирана на повезаности **снага и претњи (ST)**, када се користе унутрашње снаге да би се неутрализовале или минимизирале спољашње претње.
3. Стратегија базирана на повезаности **слабости и шанси (WO)**, када се тежи превазилажењу унутрашњих слабости користећи шансе из окружења.
4. Стратегија базирана на повезаности **слабости и претњи (WT)**, када се настоје минимизирати унутрашње слабости и избећи спољашње претње.

Примењеном матрицом међусобне повезаности појединих елемената интегралне SWOT анализе дошло с едо потенцијалних стратешких усмерења развоја општине Нови Бечеј у периоду до 2020. године. Међу њима, посебну пажњу заслужују они који се базирају на реалним претпоставкама, односно, онима која су произишла из комбиновања снага којима располаже општина и шансама које јој нуди окружење.

У наставку су приказана следећа стратешка усмерења за конкретне случајеве:

1. Стратешка усмерења произашла из повезаности снага и шанси

- Веће коришћење потенцијала реке Тисе инфраструктурним опремањем обале и дефинисањем програмских садржаја;
- Даље јачање туристичке понуде и брендирање постојећих туристичких манифестација, а нарочито Великогоспојинских дана;
- Покретање и стављање у функцију дефинисаних радних, као и индустријске зоне.
- Даље развијање и подршка пољопривредној производњи;
- Оживљавање агроиндустрије, односно прерађивачких капацитета у прехранбеној индустрији на рачун постојеће сировинске базе, и
- Јачање институција и служби које се баве питањима Заштите животне средине.

2. Стратешка усмерења произашла из повезаности снага и претњи

- Успостављање механизма за задржавање и привлачење младих и образованих људи.
- Афирмација локалне заједнице као атрактивне средине за инвестирање.
- Успостављање и/или унапређење система за реаговање у кризним ситуацијама изазваним елементарним непогодама, односно када је нарушено стање животне средине, као и изградња механизма превентивног деловања.

3. Стратешка усмерења произашла из повезаности слабости и шанси

- Унапређење постојеће и изградња недостајуће комуналне инфраструктуре.
- Предузимање конкретних акција на побољшању квалитета воде за пиће.
- Подизање свести о значају заштите животне средине
- Развој предузетничког духа и имплементација пословних идеја, нарочито младих, кроз едукативне и стимулативне мере и подстицањем јавно-приватног партнерства

4. Стратешка усмерења произашла из повезаности слабости и претњи

- Проширење површина под шумом, као и озелењавање јавних површина у насељеним местима.
- Унапређење атмосферских канала и атарске каналске мреже.

- Побољшање услова живота у руралним срединама.

ЕФИНИСАЊЕ СТРАТЕГИЈЕ

На основу спроведених анализа, у овом делу стратешког документа постављени су основни елементи Стратегије:

- Визија;
- Приоритети;
- Стратешки циљеви, и
- Програми развоја.

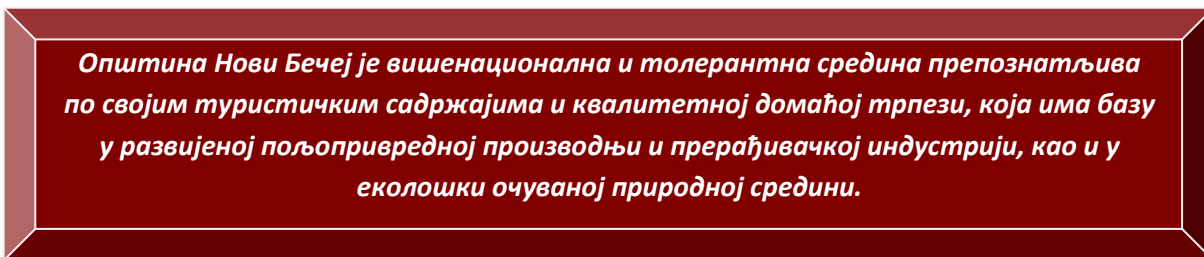
Са становишта природних услова, општина Нови Бечеј поседује значајне потенцијале за развој. Она има широко пољопривредно залеђе, бројну радну снагу и изванредне могућности за развој прехранбене индустрије и терцијалних делатности. Пољопривреда Општине, поред обиља радне снаге, располаже и значајним земљишним и солидним сточним фондом. Међутим, и поред тога што је већина предуслова за остваривање динамичног и стабилног привредног развоја евидентна, темпо развоја Општине је у протеклом периоду био релативно низак, чак и са извесним елементима стагнација.

Од компаративних предности општине Нови Бечеј издвајају се:

- Општинска управа општине Нови Бечеј има амбицију да снажније покрене развојне процесе, користећи бројне природне, географске, културно-историјске и друге могућности. Досадашњи напори појединаца, пре свега локалних лидера, представљају добру полазну основу за ове напоре.
- Река Тиса са свим својим потенцијалима представља значајан ресурс који се може искористити како за организацију туристичких садржаја, тако и за традиционалне начине њеног коришћења (водени саобраћај, наводњавање и рибарство).
- Имиџ општине као туристичке дестинације, а нарочито у време Обзорја на Тиси и Великогоспојинских дана, може се искористити на даљи развој туристичких садржаја.

Дефинисање визије

Из свега до сада приказаног и приложеног у овом документу дефинисана је ВИЗИЈА развоја



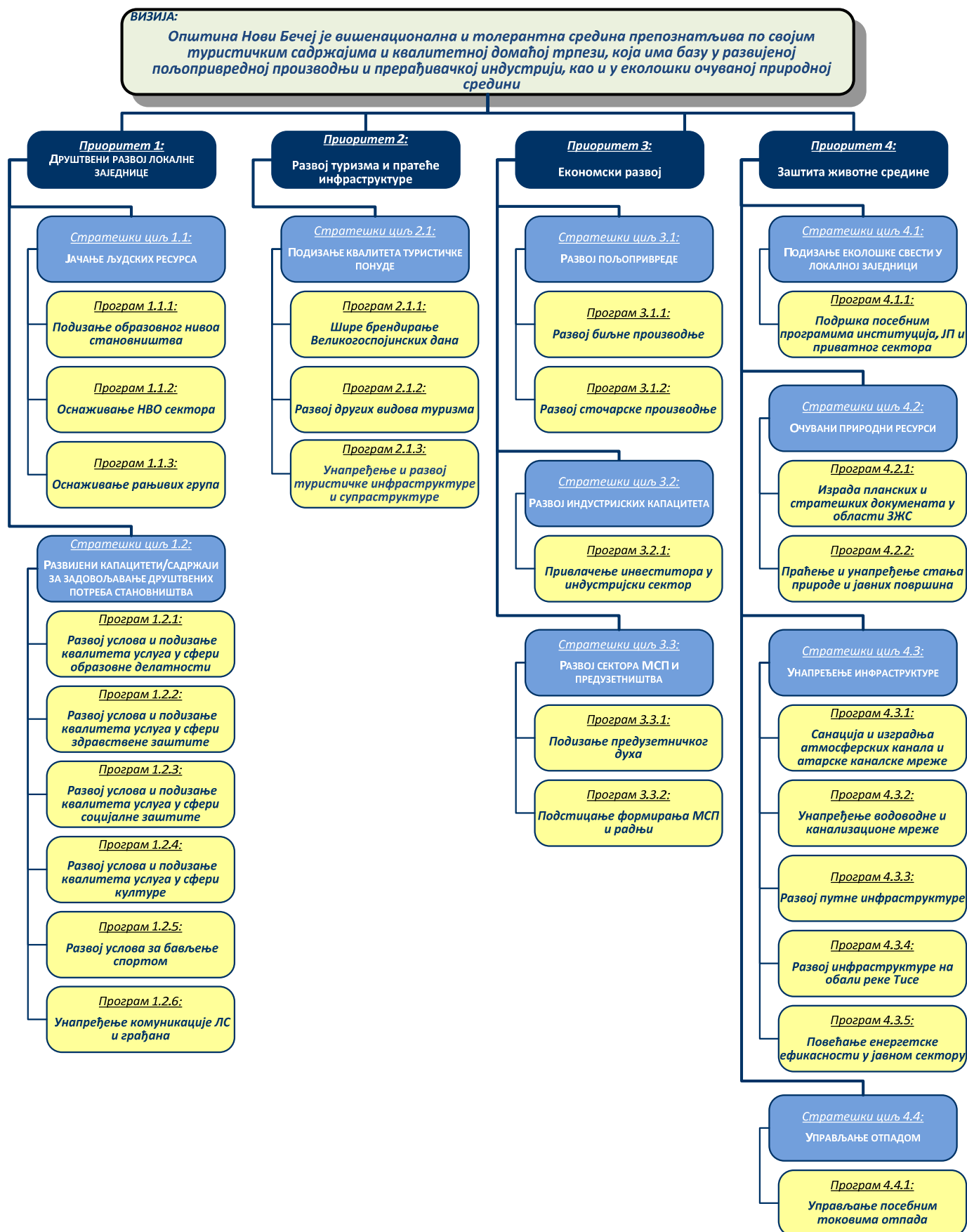
општине Нови Бечеј, до 2020. године:

Дефинисање приоритета, стратешких циљева и програма развоја

Табела 26: Однос приоритета, стратешких циљева и програма развоја

<i>Приоритети</i>	<i>Општи циљеви</i>	<i>Посебни циљеви</i>
ДРУШТВЕНИ РАЗВОЈ ЛОКАЛНЕ ЗАЈЕДНИЦЕ	ЈАЧАЊЕ ЉУДСКИХ РЕСУРСА	Подизање образовног нивоа становништва
		Оснаживање НВО сектора
	РАЗВИЈЕНИ	Унапређење положаја рањивих група
		Развој услова и подизање квалитета услуга у сфери образовне делатности

	КАПАЦИТЕТИ/САДРЖАЈИ ЗА ЗАДОВОЉАВАЊЕ ДРУШТВЕНИХ ПОТРЕБА СТАНОВНИШТВА	<i>Развој услова и подизање квалитета услуга у сфери здравствене заштите</i> <i>Развој услова и подизање квалитета услуга у сфери социјалне заштите</i> <i>Развој услова и подизање квалитета услуга у сфери културе</i> <i>Развој услова за бављење спортом</i> <i>Унапређење комуникације ЛС и грађана</i>
РАЗВОЈ ТУРИЗМА И ПРАТЕЋЕ ИНФРАСТРУКТУРЕ	ПОДИЗАЊЕ КВАЛИТЕТА ТУРИСТИЧКЕ ПОНУДЕ	<i>Шире брендирање</i> <i>Великогоспојинских дана</i> <i>Развој других видова туризма</i> <i>Унапређење и развој туристичке инфраструктуре и супраструктуре</i>
ЕКОНОМСКИ РАЗВОЈ	РАЗВОЈ ПОЉОПРИВРЕДЕ	<i>Развој биљне производње</i> <i>Развој сточарске производње</i>
	РАЗВОЈ ИНДУСТРИЈСКИХ КАПАЦИТЕТА	<i>Привлачење инвеститора у индустријски сектор</i>
	РАЗВОЈ СЕКТОРА МСП И ПРЕДУЗЕТНИШТВА	<i>Подизање предузетничког духа</i> <i>Подстицање формирања МСП и радњи</i>
ЗАШТИТА ЖИВОТНЕ СРЕДИНЕ И ИНФРАСТРУКТУРА	ПОДИЗАЊЕ ЕКОЛОШКЕ СВЕСТИ У ЛОКАЛНОЈ ЗАЈЕДНИЦИ	<i>Подршка посебним програмима институција, ЈП и приватног сектора</i>
	ОЧУВАНИ ПРИРОДНИ РЕСУРСИ	<i>Израда планских и стратешких докумената у области ЗЖС</i>
		<i>Праћење и унапређење стања природе и јавних површина</i>
	УНАПРЕЂЕЊЕ ИНФРАСТРУКТУРЕ	<i>Санација и изградња атмосферских канала и атарске каналске мреже</i>
		<i>Унапређење водоводне и канализационе мреже</i>
		<i>Развој путне инфраструктуре</i>
		<i>Развој инфраструктуре на обали реке Тисе</i>
<i>Повећање енергетске ефикасности у јавном сектору</i>		
УПРАВЉАЊЕ ОТПАДОМ	<i>Управљање посебним токовима отпада</i>	



Слика 4: 1.1.1.1.1.1 Однос приоритета, стратешких циљева и програма развоја

АКЦИОНИ ПЛАН

Акциони план Стратегије приказан на овом месту треба да послужи као основа за израду **годишњих оперативних планова** с циљем да се успешно реализује ова Стратегија.

Акциони план обухвата:

- 4 приоритета,
- 10 стратешких циљева,
- 26 програма, и
- 104 идентификована пројекта.

Пројекти идентификовани у Акционом плану су **укупне вредности 15.476.197.000 РСД**, од чега је **удео Општине** процењен на 9,25%, што у укупном износу чини **1.431.580.000 РСД**.

Напомене:

- У колони „Износ и извор финансирања“:
 - „Износ“ представља процењену вредност пројекта/активности изражених у РСД – права вредност пројекта/активности ће бити прецизније одређена тек када се сваки конкретни пројекат/активност детаљно разради.
 - „Извор финансирања“ представља допринос могућих финансијера за подршку имплементацији пројекта.
 - Процењена вредност неких пројекта је дата на основу курса 1 EUR = 115 РСД
- У колонама „Пројекат/Активност(и)“, „Партнери“, „Време реализације“, као и „Објективно проверљиви индикатори“, такође су дате оквирне вредности/називи, а прецизније ће бити одређени када се конкретни пројекти/активности детаљно разраде.
- Ради обезбеђења што бржег и ефикаснијег почетка имплементације Стратегије и мотивације партнера за чвршћу сарадњу од идентификованих пројекта у Акционом плану, одабрано је ТОП 10 пројекта који имају велики значај за поједине приоритете уз најмање баријера за њихову реализацију. Ови пројекти су детаљније описани у посебном прилогу.
- Већина пројекта представљених у Акционом плану су у идејној фази које ће подносиоци – носиоци пројекта у сарадњи са КЛЕР-ом развити и припремити сву неопходну документацију

1. ПРОБЛЕМ/ПРИОРИТЕТ: Друштвени развој локалне заједнице						
1.1. Стратешки циљ: ЈАЧАЊЕ ЉУДСКИХ РЕСУРСА						
1.1.1 Програм: Подизање образовног нивоа становништва						
Број (шифра)	Пројекат/Активност(и)	Партнери	Временски оквир	Износ и извор финансирања	Индикатори	Статус
1.1.1.1	Формирање центра за образовање одраслих	Школе, НВО и ЛС	2014-2017	Укупно: 11.000.000 РСД ЛС: 1.110.000 РСД Донатори: 9.890.000 РСД	<ul style="list-style-type: none"> • 125m² адаптираног простора • Опремљен простор центра • 30 полазника по години • 10 различитих врста обука • 40 једнодневних обука по врсти 	Идејна фаза
1.1.1.2	Формирање центра за оживљавање старих заната, за конзервацију и рестаурацију текстила, дрвета, икона...	Влада РС, Влада АПВ, ЛС, НВО	2014-2017	Укупно: 15.000.000 РСД ЛС: 1.500.000 РСД Донатори: 13.500.000 РСД	<ul style="list-style-type: none"> • 250 m² адаптираног и опремљеног простора • 40 полазника по години • 5 програма обуке (ткање, рестаурација и конзервација текстила, дрвета, намештаја, икона...) 	Идејна фаза

1.1.2 Програм: Оснаживање НВО сектора						
Број (шифра)	Пројекат/Активност(и)	Партнери	Временски оквир	Износ и извор финансирања	Индикатори	Статус
1.1.2.1	Тренинг центар са хостелским смештајем за младе	Влада РС, Влада АПВ, НВО, Канцеларија за младе и ЛС	2014-2017	Укупно: 6.000.000 РСД ЛС: 1.000.000 РСД Донатори: 5.000.000 РСД	<ul style="list-style-type: none"> • 320m² преуређеног и адаптираног простора • Опремљен простор центра • 100 хостелских ноћења годишње • 10 тренинга годишње 	Пројекат у току (урађена реконструкција крова и фасаде, отпочето са радовима на унутрашњем уређењу)
	Оснаживање НВО сектора			Укупно: 12.000.000	По години реализације: <ul style="list-style-type: none"> • Минимум 1 тренинг 	Пројекат у току

1.1.2.2	кроз едукацију и суфинансирање	НВО, ЛС, ЈП, ЈКП	2014-2017	РСД ЛС: 8.000.000 РСД Донатори: 4.000.000 РСД	<ul style="list-style-type: none"> Суфинансирано минимум 10 пројеката НВО 	
1.1.2.3	Подршка редовним програмима локалних НВО	НВО и ЛС	2014-2017	Укупно: 12.000.000 РСД ЛС: 8.000.000 РСД Донатори: 4.000.000 РСД	По години реализације: <ul style="list-style-type: none"> Минимум 30 подржаних програма НВО 	Пројекат у току

1.1.3 Програм: Унапређење положаја рањивих група

Број (шифра)	Пројекат/Активност (и)	Партнери	Временск и оквир	Износ и извор финансирања	Индикатори	Статус
1.1.3.1	Унапређење положаја младих кроз имплементацију локалног акционог плана за младе	НВО, Канцеларија за младе, ЛС, ЈП	2014-2017	Укупно: 6.000.000 РСД ЛС: 1.500.000 РСД Донатори: 4.500.000 РСД	По години реализације: <ul style="list-style-type: none"> Подржано минимум 5 пројеката Подржано минимум 20 програма за младе годишње 500 учесника у програмима Минимум 2 омладинске волонтерске акције 	Идејна фаза
1.1.3.2	Унапређење положаја националних мањина	НВО, ЛС, ЈП и национални савети	2014-2017	Укупно: 9.000.000 РСД ЛС: 6.000.000 РСД Донатори: 3.000.000 РСД	По години реализације: <ul style="list-style-type: none"> Минимум 10 програма Минимум 300 корисника 	Пројекат у току

1.1.3.3	Унапређење положаја особа са инвалидитетом	НВО, ЈС и ЛС	2014-2017	Укупно: 8.000.000 РСД ЛС: 5.000.000 РСД Донатори: 3.000.000 РСД	По години реализације: • Минимум 10 програма • Укључено минимум 50 ОСИ	Идејна фаза
1.1.3.4	Унапређење положаја избеглих, интерно расељених и повратника по споразуму о реадмисији	НВО, ЈС, ЛС и Комесаријат за избеглице	2014-2017	Укупно: 26.000.000 РСД ЛС: 4.000.000 РСД Донатори: 22.000.000 РСД	По години реализације: • Побољшање услова живота за минимум 20 особа • Додељено минимум 20 пакета помоћи за избегла лица	Пројекат у току
1.1.3.5	Унапређење положаја осталих непоменутих рањивих категорија (самохране мајке, жене са села и други)	НВО, ЈС и ЛС	2014-2017	Укупно: 4.000.000 РСД ЛС: 1.000.000 РСД Донатори: 3.000.000 РСД	По години реализације: • Минимум 5 програма годишње • Минимум 50 учесника укључено у реализацију	Идејна фаза

1.2. Стратешки циљ: РАЗВИЈЕНИ КАПАЦИТЕТИ/САДРЖАЈИ ЗА ЗАДОВОЉАВАЊЕ ДРУШТВЕНИХ ПОТРЕБА СТАНОВНИШТВА

1.2.1. Програм: Развој услова и подизање квалитета услуга у сфери образовне делатности

Број (шифра)	Пројекат/Активност (и)	Партнери	Временски оквир	Износ и извор финансирања	Индикатори	Статус
1.2.1.1	<i>Доградња и адаптација ОШ Јосиф Маринковић</i>	Влада РС, Влада АПВ, ОШ и ЛС	2014-2016	Укупно: 15.550.000 РСД ЛС: 2.000.000 РСД Донатори: 13.550.000 РСД	<ul style="list-style-type: none"> 63,07 m² дограђеног простора (санитарног чвора) и 182 m² реновираног простора 204,48 m² дограђеног простора – трпезарија и кухиња 	Израђен главни грађевински пројекат
	<i>Опремање ОШ Јосиф</i>			Укупно: 1.000.000 РСД	<ul style="list-style-type: none"> 15 нових рачунара 5 штампача Опремљена једна 	Припремљен пројекат

1.2.1.2	<i>Маринковић савременим наставним средствима и рачунарима</i>	Влада РС, Влада АПВ, ОШ и ЛС	2014-2016	ЛС: 340.000 РСД Донатори: 660.000 РСД	информатичка учионица • Набављена нова наставна средства	
1.2.1.3	<i>Набавка и замена дотрајалих наставних средстава и рачунарске опреме у ОШ Доситеј Обрадовић у Бочару</i>	Влада РС, Влада АПВ, ОШ и ЛС	2014-2015	Укупно: 400.000 РСД ЛС: 50.000 РСД Донатори: 350.000 РСД	• 14 нових наставних средстава • 10 рачунара • 4 штампача	Припремљен пројекат
1.2.1.4	Санација и доградња објекта ОШ Доситеј Обрадовић	Влада РС, Влада АПВ, ОШ и ЛС	2014-2017	Укупно: 1.000.000 РСД ЛС: 100.000 РСД Донатори: 900.000 РСД	• Санитан спортски терен • Изграђено 25 метара оградног зида	Урађен идејни и главни грађевински пројекат, пројекат у току
1.2.1.5	<i>Текуће одржавање ОШ Милоје Чиплић (кречење фасаде и замена подова у учионицама)</i>	Влада РС, Влада АПВ, ОШ, ЛС и месна заједница Нови Бечеј	2014-2017	Укупно: 14.000.000 РСД ЛС: 1.800.000 РСД Донатори: 12.200.000 РСД	• 500 m ² окречених површина • 150 m ² замењених подова	Идејна фаза
1.2.1.6	<i>Адаптација-доградња јаслица у Новом Милошеву</i>	Влада РС, Влада АПВ, ПУ, ЛС и МЗ	2014-2017	Укупно: 8.000.000 РСД ЛС: 2.000.000 РСД Донатори: 6.000.000 РСД	• 330 m ² адаптираног простора • 7 адаптираних просторија	Идејна фаза
1.2.1.7	<i>Реконструкција, доградња и опремање кухиње у ПУ „Пава Сударски“</i>	Влада РС, Влада АПВ, ПУ, ЛС и МЗ	2015-2020	Укупно: 7.500.000 РСД ЛС: 1.000.000 РСД Донатори:	• Набављено доставно возило са расхладним уређајем • Набављено возило за разношење готових оброка по објектима	Идејна фаза

				6.500.000 РСД	<ul style="list-style-type: none"> • Набвљени апарати и уређаји за припрему и сервирање хране 	
1.2.1.8	<i>Уређење и опремање игралишта за децу у ПУ Ново Милошево и Нови Бечеј</i>	Влада РС, Влада АПВ, ПУ, ЛС и МЗ	2014-2017	Укупно: 2.000.000 РСД ЛС: 300.000 РСД Донатори: 1.700.000 РСД	<ul style="list-style-type: none"> • Уређено и опремљено два игралишта 	Пројекат у току
1.2.1.9	<i>Адаптација-доградња предшколске установе у Куману</i>	Влада РС, Влада АПВ, ПУ, ЛС и МЗ	2014-2018	Укупно: 10.000.000 РСД ЛС: 3.000.000 РСД Донатори: 7.000.000 РСД	<ul style="list-style-type: none"> • 170 m² адаптираног простора • 6 адаптираних просторија 	Идејна фаза
1.2.1.10	<i>Кречење ПУ „Снежана“ у Бочару</i>	Влада РС, Влада АПВ, ПУ, ЛС и МЗ	2014-2015	Укупно: 500.000 РСД ЛС: 200.000 РСД Донатори: 300.000 РСД	<ul style="list-style-type: none"> • Окречена фасада и унутрашњост објекта 	Идејна фаза
1.2.1.11	<i>Стручно усавршавање запослених, набавка дидактичког материјала и опреме</i>	Влада РС, Влада АПВ, ПУ, НВО, ЛС и МЗ	2014-2020	Укупно: 3.500.000 РСД ЛС: 2.000.000 РСД Донатори: 1.500.000 РСД	<ul style="list-style-type: none"> • Едуковано особље • Набављена опрема 	Идејна фаза

1.2.2 Програм: Развој услова и подизање квалитета услуга у сфери здравствене заштите						
Број (шифра)	Пројекат/Активност (и)	Партнери	Временск и оквир	Износ и извор финансирања	Индикатори	Статус
1.2.2.1	<i>Повећање техничке опремљености Дома здравља и побољшање здравствених услуга</i>	ЕУ, Јапанска амбасада, Влада РС, Влада АПВ, Дом здравља и ЛС	2014 – 2020	Укупно: 28.900.000.000 РСД ЛС: 2.000.000 РСД Донатори: 26.900.000.000 РСД	<ul style="list-style-type: none"> • 10.000 пацијената годишње • Купљена опрема 	Идејна фаза

1.2.3 Програм: Развој услова и подизање квалитета услуга у сфери социјалне заштите						
Број (шифра)	Пројекат/Активност (и)	Партнери	Временск и оквир	Износ и извор финансирања	Индикатори	Статус
1.2.3.1	<i>Повећање смештајних капацитета и проширење спектра услуга Дома за душевно оболела лица Свети Василије Острошки Чудотворац у Новом Бечеју</i>	Влада РС, Влада АПВ, Геронтолошк и центар и ЛС	2014-2015	Укупно: 79.220.000 РСД ЛС : 2.000.000 РСД Донатори: 77.220.000 РСД	<ul style="list-style-type: none"> • 80 нових постеља • 30 новозапослених • 1300 m^2 новоизграђеног корисног простора 	Пројекат у току
1.2.3.2	<i>„Кућа на пола пута“</i>	Влада РС, Влада АПВ, ЦЗСР, ЛС	2014-2020	Укупно: 10.000.000 РСД ЛС: 1.000.000 РСД Донатори 9.000.000 РСД	<ul style="list-style-type: none"> • 30 хранитељских породица • 37 деце у хранитељским породицама 	Израда студије изводљивости
1.2.3.3	<i>Народна кухиња Црвеног Крста</i>	Влада РС, Влада АПВ,	2014-2017	Укупно: 2.500.000 РСД	<ul style="list-style-type: none"> • 1.800 корисника/год. 	Пројекат у току

1.2.3 Програм: Развој услова и подизање квалитета услуга у сфери социјалне заштите						
Број (шифра)	Пројекат/Активност (и)	Партнери	Временск и оквир	Износ и извор финансирања	Индикатори	Статус
		ЦК Србије и ЛС		ЛС : 820.000 РСД Донатори: 1.680.000	<ul style="list-style-type: none"> • набављено возило за дистрибуцију хране • адаптиран простор за дистрибуцију хране 100 m^2 	
1.2.3.4	<i>Развој услуга намењених деци са поремећајима у понашању</i>	Влада РС, Влада АПВ, Дом здравља, школе, Полицијска станица Нови Бечеј, ЦСР и ЛС	2014-2020	Укупно: 5.000.000 РСД ЛС : 500.000 РСД Донатори: 4.500.000 РСД	Основан Дневни центар за децу са поремећајима у понашању Смањен број извршилаца кривичних дела за 5% на годишњем нивоу Одржане минимум три саветодавно-терапијске и социјално-едукативне радионице годишње	Идејна фаза

1.2.4 Програм: Развој услова и подизање квалитета услуга у сфери културе						
Број (шифра)	Пројекат/Активност (и)	Партнери	Временск и оквир	Износ и извор финансирања	Индикатори	Статус
1.2.4.1	<i>Реконструкција и опремање</i>	Бетхлен Габор Фондација,	2016-2017	Укупно: 6.300.000 РСД	<ul style="list-style-type: none"> • 78 m^2 адаптираног простора 	Идејна фаза

1.2.4 Програм: Развој услова и подизање квалитета услуга у сфери културе						
Број (шифра)	Пројекат/Активност(и)	Партнери	Временск и оквир	Износ и извор финансирања	Индикатори	Статус
	<i>просторија МКУД „Јокаи Мор“</i>	МКУД „Јокаи Мор“, НВО, Мађарски Национални Савет и ЛС		ЛС: 900.000 РСД Донатори: 5.400.000 РСД	<ul style="list-style-type: none"> 7 нових активности објекат прикључен на канализациону мрежу 	
1.2.4.2	<i>Отварање галеријских поставки – галеријска поставка икона, играчака, музеја жита</i>	Влада РС, Влада АПВ, ЛС, партнерске општине из Мађарске, Румуније, Аустрије...	2014-2020	Укупно: 29.700.000 РСД ЛС: 5.500.000 РСД Донатори: 24.200.000 РСД	<ul style="list-style-type: none"> Адаптирана три објекта укупне површине 670 m² Рестаурирано и конзервирано 150 икона Конзервиран и рестуиран црквени мобилијар за опремање галерије Израђене три галеријске поставке 	Идејна фаза (Урађена Студија заштите икона)
1.2.4.3	<i>Уређење археолошког локалитета Арача</i>	Влада РС, Влада АПВ, ЛС, партнерске општине из Мађарске, Румуније	2014-2020	Укупно: 180.000.000 РСД ЛС : 5.000.000 РСД Донатори: 175.000.000 РСД	<ul style="list-style-type: none"> Рестаурирани и конзервирани остаци Араче Изграђен визиторски центар са пратећим садржајима Уређена шира зона локалитета (70 ha) 	Пројекат у току
1.2.4.4	<i>Опремање и уређење простора Дома културе у Новом Бечеју</i>	Влада РС, Влада АПВ, Дом културе Нови Бечеј,	2014-2017	Укупно: 6.500.000 РСД ЛС : 1.200.000 РСД Донатори:	<ul style="list-style-type: none"> Санирани подови Санирани зидови Набвљена и монтирана опрема за позоришну 	Идејна фаза

1.2.4 Програм: Развој услова и подизање квалитета услуга у сфери културе						
Број (шифра)	Пројекат/Активност(и)	Партнери	Временск и оквир	Износ и извор финансирања	Индикатори	Статус
		ЛС, ПСК		5.300.000 РСД	салу, помоћну сцену и галеријски простор	
1.2.4.5	<i>Санација крова и електричних инсталација Дома културе у Новом Бечеју</i>	Влада РС, Влада АПВ, Дом културе Нови Бечеј и ЛС	2014-2016	Укупно: 3.000.000 РСД ЛС: 500.000 РСД Донатори: 2.500.000 РСД	<ul style="list-style-type: none"> • Саниран кров • Санирани електричне инсталације 	Пројекат у току

1.2.5 Програм: Развој услова за бављење спортом						
Број (шифра)	Пројекат/Активност(и)	Партнери	Временски оквир	Износ и извор финансирања	Индикатори	Статус
1.2.5.1	<i>Адаптација и надградња „СРЦ Јединство“ – са смештајним капацитетима за спортисте на припремама</i>	Влада РС, Влада АПВ, спортски савези и ЛС	2014-2016	Укупно: 100.000.000 РСД ЛС: 10.000.000 РСД Донатори: 90.000.000 РСД	<ul style="list-style-type: none"> • 350 активних корисника годишње • 10 нових радних места • 1000 ноћења годишње 	Идејна фаза
1.2.5.2	<i>Формирање и опремање Центра борилачких спортова</i>	Влада РС, Влада АПВ, НВО, спортски савези и ЛС	2014-2016	Укупно: 6.000.000 РСД ЛС: 600.000 РСД Донатори: 5.400.000 РСД	<ul style="list-style-type: none"> • 150 активних корисника по разним категоријама • опремљен простор Центра • одржано минимум 5 такмичења годишње 	Идејна фаза
1.2.5.3	<i>Опремање отворених</i>	Влада РС,	2015-2018	Укупно:	<ul style="list-style-type: none"> • 18 справа за 	Идејна фаза

1.2.5 Програм: Развој услова за бављење спортом						
Број (шифра)	Пројекат/Активност(и)	Партнери	Временски оквир	Износ и извор финансирања	Индикатори	Статус
	<i>терена и игралишта</i>	Влада АПВ, спортски савези и ЛС		10.000.000 РСД ЛС: 1.000.000 РСД Донатори: 9.000.000 РСД	рекреацију • 1200 рекреативаца годишње	
1.2.5.4	<i>Усавршавање спортских радника, тренера</i>	Влада РС, Влада АПВ, Спортски савез и ЛС	2014-2020	Укупно: 1.000.000 РСД ЛС: 200.000 РСД Донатори: 800.000	• 12 стручних усавршавања • 50 тренера полазника обука	Идејна фаза
1.2.5.5	<i>Развој школског спорта</i>	Спортски савез Општине, основне школе и ЛС	2014-2020	Укупно: 2.000.000 РСД ЛС: 200.000 Донатори: 1.800.000 РСД	По години реализације: • 150 деце учесника • 6 одржаних турнира	Идејна фаза
1.2.5.6	<i>Развој здравих стилова живота код деце узраста од 5 до 11 година</i>	ПУ, ОШ, Спортски савез, ЈП и ЛС	2014 – 2017	Укупно: 4.500.000 РСД ЛС: 2.000.000 РСД Донатори: 2.500.000 РСД	• Ангажована 2 професора физичке културе годишње • Укључено минимум 500 деце годишње	Идејна фаза
1.2.5.7	<i>Унапређење рада просветних радника</i>	Влада РС, Влада АПВ, ОШ, ПУ, СШ, локални спортски клубови и ЛС	2014 – 2017	Укупно: 500.000 РСД ЛС: 200.000 РСД Донатори: 300.000 РСД	• Минимум једна конференција годишње • 15 ангажованих наставника годишње	Идејна фаза
1.2.5.8	<i>Подршка редовних спортских програма</i>	Спортски савез општине Нови Бечеј,	2014 – 2017	Укупно: 30.000.000 РСД ЛС: 20.000.000 РСД	• 27 активних спортских клубова	Пројекат у току

1.2.5 Програм: Развој услова за бављење спортом						
Број (шифра)	Пројекат/Активност(и)	Партнери	Временски оквир	Износ и извор финансирања	Индикатори	Статус
		спортски клубови, ЛС		Донатор: 10.000.000 РСД		
1.2.5.9	<i>Унапређење и развој спортских програма</i>	Спортски савез општине Нови Бечеј, спортски клубови и ЛС	2014 – 2017	Укупно: 20.000.000 РСД ЛС: 12.000.000 РСД Донатор: 8.000.000 РСД	<ul style="list-style-type: none"> • Минимум 30 спортских активности годишње • Минимум 600 учесника годишње 	Пројекат у току

1.2.6. Програм: Унапређење комуникације између ЛС и грађана						
Број (шифра)	Пројекат/Активност(и)	Партнери	Временски оквир	Износ и извор финансирања	Индикатори	Статус
1.2.6.1	<i>48 сати</i>	Влада РС, Влада АПВ, и ЛС	2014 - 2020	Укупно: 2.000.000 РСД ЛС: 200.000 РСД Донатори: 1.800.000 РСД	<ul style="list-style-type: none"> • Инсталирана софтверска апликација „Систем 48 сати“ • 20 радника ЛС је обучено за рад на систему 48 сати • 500 пријављених проблема грађана и 90% информисаности о њиховом статусу 	Урађен пројекат
1.2.6.2.	<i>Узоран грађанин</i>	НВО, ЛС	2014 - 2020	Укупно: 1.000.000 РСД	<ul style="list-style-type: none"> • Израђена мобилна апликација за пријављивање 	Пројекат у току

				ЛС: 600.000 РСД Донатори: 400.000 РСД	<ul style="list-style-type: none"> проблема Повећана грађанска патртиципативност за 50% 	
--	--	--	--	--	---	--

2. ПРОБЛЕМ/ПРИОРИТЕТ: Развој туризма и пратеће инфраструктуре						Степен приоритета (<i>висок</i>)
2.1. Стратешки циљ: ПОДИЗАЊЕ КВАЛИТЕТА ТУРИСТИЧКЕ ПОНУДЕ						
2.1.1 Програм: Шире брендирање Великогоспојинских дана						
Број (шифра)	Пројекат/Активност(и)	Партнери	Временски оквир	Износ и извор финансирања	Индикатори	Статус
2.1.1.1	<i>Едукације о примени брэнда на производе у туризму у циљу бољег пласмана истих на тржиште</i>	Туристичка организација Нови Бечеј (ТО НБ), ЛС, грађанство, Влада АПВ, Влада РС	2014-2015	Укупно: 1.000.000 РСД ЛС: 100.000 РСД Донатори: 900.000 РСД	По години реализације: • 3 едукације	Пројекат је у току
2.1.1.2	<i>Омладински туризам – гастро и вински туризам</i>	ТО НБ, ЛС, Канцеларија за младе НБ, Влада АПВ, Влада РС	2014-2020	Укупно: 2.000.000 РСД ЛС: 200.000 РСД Донатори: 1.800.000 РСД	По години реализације: посетилаца/младих • 3 припремљена и реализована туристичка програма	Идејна фаза

2.1.2 Програм: Развој других видова туризма						
Број (шифра)	Пројекат/Активност(и)	Партнери	Временски оквир	Износ и извор финансирања	Објективно проверљиви индикатори	Статус
2.1.2.1	<i>Развој и уређење амбијенталне целине старог центра Врањева</i>	Влада РС, Влада АПВ, ЛС, партнерске општине из земаља у окружењу	2014-2020	Укупно: 97.000.000 РСД ЛС: 5.000.000 РСД Донатори: 92.000.000 РСД	<ul style="list-style-type: none"> • Адаптирано и конзервирано 8 објеката • Изграђена 2 нова објекта • Рестаурирано 800 м коловоза • Изграђено 1400 м пешачких стаза • Уређено 5 музејских поставки • Уређење две галеријске поставке 	Пројекат у току
2.1.2.2.	<i>Реконструкција и рестаурација житних магацина у општини Нови Бечеј</i>	Влада РС, Влада АПВ, ЛС, партнерске општине из земаља у окружењу	2014-2020	Укупно: 65.600.000 РСД ЛС: 10.000.000 РСД Донатори: 55.600.000 РСД	<ul style="list-style-type: none"> • Адаптирани и конзервирани објекти житних магацина • Опремљени житни магацини за вишенаменске садржаје 	Идејна фаза
2.1.2.3.	<i>Изградња wellness spa resort-а</i>	VAMED, Влада РС, Влада АПВ, ЛС	2014-2020	Укупно: 6.124.000.000 РСД ЛС: 200.000.000 РСД Донатори: 2.034.000.000 РСД и «VAMED»: 4.090.600.000 РСД	<ul style="list-style-type: none"> • 200 директних радних места • 300 индиректних радних места • Опремљен и оспособљен wellness spa resort 	Пројекат у току
2.1.2.4.	<i>Реконструкција и рестаурација двораца</i>	Влада РС, Влада АПВ,	2014-2020	Укупно: 1.032.000.000 РСД	<ul style="list-style-type: none"> • Реконструисано и рестаурирано 3 	Идејна фаза

2.1.2 Програм: Развој других видова туризма						
Број (шифра)	Пројекат/Активност(и)	Партнери	Временски оквир	Износ и извор финансирања	Објективно проверљиви индикатори	Статус
	<i>на територији општине Нови Бечеј (дворац грофа Карачоњи, дворац Бајић, дворац Соколац)</i>	ЛС, партнерске општине из земаља у окружењу		ЛС: 63.000.000 РСД Донатори: 969.000.000 РСД	дворца • Минимум посетилаца	
2.1.2.5.	<i>Даљи развој манифестационог туризма – Госпојина, Штрудлијада, Кад Тиса цвета, Викенди у Новом Бечеју, Тиска академија акварела, Обзорја на Тиси - Дани Јосифа Маринковића</i>	Влада РС, Влада АПВ, ЛС, ТО НБ, привредни субјекти	2014-2020	Укупно: 300.000.000 РСД ЛС: 160.000.000 РСД Донатори: 140.000.000 РСД	• Минимум 200.000 посетилаца манифестација годишње • Минимум 10 манифестација годишње	Пројекат у току

2.1.2 Програм: Развој других видова туризма						
Број (шифра)	Пројекат/Активност(и)	Партнери	Временски оквир	Износ и извор финансирања	Објективно проверљиви индикатори	Статус
2.1.2.6.	<i>Развој омладинског туризма</i> - Реконструкција и адаптација објекта старе Општине „Врањево“ у павиљон културе са преноћиштем за младе	Влада РС, Влада АПВ, ЛС, ТО НБ,КЗМ	2014-2016	Укупно: 10.000.000 РСД ЛС: 1.500.000 РСД Донатори и: 8.500.000 РСД	<ul style="list-style-type: none"> • Минимум 30 нових лежајева • Реконструисано и адаптирано 200 m² простора • Минимум 200 корисника центра годишње • Минимум 30 одржаних едукација годишње • Минимум 5 ОЦД који користе простор центра редовно 	Пројекат у току
2.1.2.7.	<i>Развој и унапређење еко туризма у заштићеним добрима на територији општине Нови Бечеј</i>	Влада РС, Влада АПВ, ЛС, управљачи заштићених природних добара	2014-2020	Укупно: 600.000.000 РСД ЛС: 90.000.000 РСД Донатори: 510.000.000 РСД	<ul style="list-style-type: none"> • Минимум 1000 посетилаца заштићених подручја годишње • Унапређена и развијена инфраструктура у оквиру заштићених подручја 	Пројекат у току
2.1.2.8.	<i>Израда мини СПА и велнес центра , као и мини Аква парка у склопу комплекса</i>	ЈПП	2014-2020	Укупно: 70.000.000 РСД ЛС: 7.000.000 РСД Донатори:	<ul style="list-style-type: none"> • Хидротермална бушотина стављена у функцију • Минимум 10.000 коришћења СПА 	Пројекат у току

2.1.2 Програм: Развој других видова туризма						
Број (шифра)	Пројекат/Активност(и)	Партнери	Временски оквир	Износ и извор финансирања	Објективно проверљиви индикатори	Статус
	<i>хотела Тиски цвет</i>			63.000.000 РСД	центра • Минимум 20.000 коришћења Аква парка	

2.1.3 Програм: Унапређење и развој туристичке инфраструктуре и супраструктуре						
Број (шифра)	Пројекат/Активност(и)	Партнери	Временски оквир	Износ и извор финансирања	Објективно проверљиви индикатори	Статус
2.1.3.1.	<i>Пасарела-спајање Дома културе општине Нови Бечеј и хотела „Тиски цвет“</i>	ЈПП	2014 – 2017	Укупно: 60.000.000 РСД ЛС: 15.000.000 РСД Донатори: 45.000.000	<ul style="list-style-type: none"> • Повећани смештајни капацитети за 32 места • Минимум 400 ноћења годишње 	Идејна фаза
2.1.3.2.	<i>Креирање централне базе смештајних капацитета и њихова категоризација</i>	Влада РС, Влада АПВ, ЛС, ТО НБ, предузетници и домаћинства регистрована за пружање услуга смештаја	2014 – 2017	Укупно: 8.000.000 РСД ЛС: 4.000.000 РСД Донатори: 4.000.000 РСД	<ul style="list-style-type: none"> • Формирана јединствена база смештајних капацитета • одржано 8 едукација у предвиђеном периоду • 200 грађана едуковано • Потписано минимум 20 уговора о сарадњи са заинтересованим грађанима • Обезбеђене 	Идејна фаза

2.1.3 Програм: Унапређење и развој туристичке инфраструктуре и супраструктуре						
Број (шифра)	Пројекат/Активност(и)	Партнери	Временски оквир	Износ и извор финансирања	Објективно проверљиви индикатори	Статус
					субвенције за 20 заинтересованих грађана	
2.1.3.3.	<i>Регистрација и адаптација кампа на Тиси</i>	Влада РС, Влада АПВ, ТО НБ, ЛС	2014-2015	Укупно: 3.000.000 РСД ЛС:450.000 РСД Донатори: 2.550.000 РСД	<ul style="list-style-type: none"> Обезбеђен простор за 20 камп места Минимум 100 посетилаца годишње Урађена инфраструктура у кампу 	Пројекат у току
2.1.3.4.	<i>Изградња туристичког комплекса на Тиси – смештајне јединице у виду викенд насеља</i>	ЈПП	2014-2018	Укупно: 40.000.000 РСД ЛС: 4.000.000 РСД Донатори: 36.000.000 РСД	<ul style="list-style-type: none"> 25 смештајних јединица Минимум 500 корисника годишње Изграђена и уређена инфраструктура 	Идејна фаза
2.1.3.5.	<i>Адаптација Ловачког дома на Бисерном острву и обједињавање туристичких садржаја на Старој Тиси код Бисерног острва</i>	Влада РС, Влада АПВ, ЛС, ТО НБ, Општина Бечеј, Општина Жабаљ, Ловачко удружење	2014-2016	Укупно: 400.000.000 РСД ЛС: 60.000.000 РСД Донатори: 340.000.000 РСД	<ul style="list-style-type: none"> 25 нових лежајева Реконструисан приступни пут Регистрован Вински пут Развијен нов туристички садржај Купљен брод на електро погон за посетиоце 	Идејна фаза
2.1.3.6.	<i>Израда и поставка туристичке</i>	Влада РС, Влада АПВ,	2014 – 2016	Укупно: 4.000.0000 РСД	<ul style="list-style-type: none"> 50 постављених 	Пројекат у току

2.1.3 Програм: Унапређење и развој туристичке инфраструктуре и супраструктуре						
Број (шифра)	Пројекат/Активност(и)	Партнери	Временски оквир	Износ и извор финансирања	Објективно проверљиви индикатори	Статус
	<i>сигнализације у општини Нови Бечеј</i>	ЛС,ТО НБ		ЛС: 400.000 РСД Донатори: 3.600.000 РСД	туристичких табли • 100 путоказа на туристичким локацијама	
2.1.3.7.	<i>Бициклическа стаза</i>	Влада РС, Влада АПВ, ЛС Страни донатори	2014-2018	Укупно: 100.000.000 РСД ЛС: 15.000.000 РСД Донатори: 85.000.000 РСД	• 100 километара изграђене стазе • Постављени пратећи садржаји (тоалети, клупе...)	Идејна фаза
2.1.3.8.	<i>Мини голф терен</i>	Влада РС, Влада АПВ, ТО НБ, СРЦ Јединство НБ, Спортски савез општине Нови Бечеј	2014-2016	Укупно: 2.000.000 РСД ЛС: 200.000 РСД Донатори: 1.800.000 РСД	• Минимум 500 корисника годишње • 24 постављене стазе	Идејна фаза
2.1.3.9.	<i>Развој наутичког туризма – Изградња пристана на реци Тиси</i>	Влада РС, Влада АПВ, потиске општине,ЛС	2014-2020	Укупно: 10.000.000 РСД ЛС: 1.500.000 РСД Донатори: 8.500.000 РСД	• Изграђен пристан на реци Тиси • Минимум 100 бродова који пристају на реци Тиси у Новом Бечеју	Идејна фаза
2.1.3.10.	<i>Реконструкција парка у Новом Бечеју</i>	Страни донатори, Влада РС, Влада АПВ	2014-2020	Укупно: 20.000.000 РСД ЛС: 2.000.000 РСД Донатори: 18.000.000 РСД	• Физичка и функционална уређеност простора • Подигнут квалитет туристичке услуге	Идејна фаза

2.1.3 Програм: Унапређење и развој туристичке инфраструктуре и супраструктуре						
Број (шифра)	Пројекат/Активност(и)	Партнери	Временски оквир	Износ и извор финансирања	Објективно проверљиви индикатори	Статус
2.1.3.11	<i>Уређење Улице сувенира</i>	Влада РС, Влада АПВ, ЛС,ТО НБ	2014-2015	Укупно: 5.000.000 РСД ЛС: 1.000.000 РСД Донатори: 4.000.000 РСД	<ul style="list-style-type: none"> • 7 сувенирница • 7 корисника • 5000 посетилаца 	Идејна фаза

3 . ПРОБЛЕМ/ПРИОРИТЕТ: Економски развој

Степен приоритета
(**ВИСОК**)

3.1. Стратешки циљ: РАЗВОЈ ПОЉОПРИВРЕДЕ

3.1.1 Програм: Развој биљне производње						
Број (шифра)	Пројекат/Активност(и)	Партнери	Временски оквир	Износ и извор финансирања	Индикатори	Статус
3.1.1.1.	<i>Електрификација агро зона у насељеним местима</i>	Влада РС, Влада АПВ, Електродистрибуција Војводине, ЛС	2014-2020	Укупно: 15.000.000 РСД ЛС: 3.000.000 РСД Донатори: 12.000.000 РСД	<ul style="list-style-type: none"> • 4 постављене трафо станице 	Пројекат у току
3.1.1.2.	<i>Отварање повртарског</i>	УСАИД, ЛС	2014-2020	Укупно: 12.000.000 РСД	<ul style="list-style-type: none"> • Формиран повртарски инкубатор 	Пројекат у току

3.1.1 Програм: Развој биљне производње						
Број (шифра)	Пројекат/Активност(и)	Партнери	Временски оквир	Износ и извор финансирања	Индикатори	Статус
	<i>инкубатора</i>			ЛС: 5.000.000 РСД Донатори: 7.000.000 РСД	<ul style="list-style-type: none"> • 24 младе незапослене особе оснажено је кроз рад у пољопривредном инкубатору 	
3.1.1.3.	<i>Тржница</i>	Влада РС, Влада АПВ, Регистровани пољопривредни произвођачи, УСАИД	2014-2018	Укупно: 10.000.000 РСД ЛС: 3.000.000 РСД Донатори: 7.000.000 РСД	<ul style="list-style-type: none"> • Уређен простор за 30 корисника • Постављена потребан опрема • Изграђени непоходни објекти 	Идејна фаза
3.1.1.4.	<i>Мелиорација ливада и пашњака</i>	Влада РС, Влада АПВ, ЛС	2014-2020	Укупно: 43.000.000 РСД ЛС: 15.000.000 РСД Донатори: 28.000.000 РСД	<ul style="list-style-type: none"> • Извршена мелиорација 2000 ха ливада и пашњака 	Пројекат у току

3.1.2 Програм: Развој сточарске производње						
Број (шифра)	Пројекат/Активност(и)	Партнери	Временски оквир	Износ и извор финансирања	Индикатори	Статус
3.1.2.1.	<i>Организација и уређење фармерских зона у свим насељеним местима општине - 4 зоне</i>	Влада РС, Влада АПВ, ЛС, Удружење сточара	2014-2020	Укупно: 150.000.000 РСД ЛС: 5.000.000 РСД Донатори: 145.000.000 РСД	<ul style="list-style-type: none"> • Инфраструктурно опремање зоне укупне површине 10 ха • Изграђени главни и 	Идејна фаза

3.1.2 Програм: Развој сточарске производње						
Број (шифра)	Пројекат/Активност(и)	Партнери	Временски оквир	Износ и извор финансирања	Индикатори	Статус
					помоћни објекти за узгој стоке за сваког од корисника	

3.2. Стратешки циљ: РАЗВОЈ ИНДУСТРИЈСКИХ КАПАЦИТЕТА

3.2.1 Програм: Привлачење инвеститора у индустријски сектор						
Број (шифра)	Пројекат/Активност(и)	Партнери	Временски оквир	Износ и извор финансирања	Индикатори	Статус
3.2.1.1.	<i>Комплетно опремање свих индустријских (радних) зона</i>	Влада АПВ, Влада РС и ЛС	2014-2020	Укупно: 250.000.000 РСД ЛС: 50.000.000 РСД Донатори: 200.000.000 РСД	<ul style="list-style-type: none"> • Извршена гасификација три индустријске зоне • Постављено 10 трафо станица са индустријском струјом • Изграђена примарна и секундарна водоводна и канализациона мрежа • Изграђена путна инфраструктура у оквиру зоне 	Пројекат у току

3.3. Стратешки циљ: РАЗВОЈ СЕКТОРА МСП И ПРЕДУЗЕТНИШТВА

3.3.1 Програм: Подизање предузетничког духа

Број (шифра)	Пројекат/Активност(и)	Партнери	Временск и оквир	Износ и извор финансирања	Индикатори	Статус
3.3.1.1.	<i>Достигнућа младих</i>	Достигнућа младих у Србији, ЛС, школе из општине Нови Бечеј, НВО	2014-2017	Укупно: 900.000 РСД ЛС: 600.000 РСД Донатори: 300.000 РСД	<ul style="list-style-type: none"> • 3 школе укључене у програм • Минимум 60 ученика и 10 просветних радника укључено у програм 	Пројекат у току
3.3.1.2.	<i>Подизање капацитета незапослених кроз едукације</i>	НВО, НСЗ, КЛЕР, ЛС	2014 – 2017	Укупно: 4.000.000 РСД ЛС: 800.000 РСД Донатори: 3.200.000 РСД	<ul style="list-style-type: none"> • Основан бизнис клуб • Одржано минимум 6 активности клуба годишње 	Пројекат у току
3.3.1.3	<i>Подизање капацитета МСП сектора кроз едукације менаџмента и запослених у МСП сектору</i>	РЦР Банат, ЛС, Канцеларија за локални економски развој општине Нови Бечеј, Удружење предузетника, НВО	2014-2017	Укупно: 5.000.000 РСД ЛС: 1.000.000 РСД Донатори: 4.000.000 РСД	<ul style="list-style-type: none"> • Одржано минимум 5 обука годишње • Повећани ниво свести и степена знања код привредника чиме би се смањило број затворених предузећа за 20% годишње 	Идејна фаза

3.3.2 Програм: Подстицање формирања МСП и радњи

Број (шифра)	Пројекат/Активност(и)	Партнери	Временск и оквир	Износ и извор финансирања	Индикатори	Статус
3.3.2.1.	<i>Формирање бизнис инкубатора</i>	Влада РС, Влада АПВ, РЦР Банат, Регионална привредна комора, ЛС, Удружење предузетника	2014-2017	Укупно: 30.000.000 РСД ЛС: 5.000.000 РСД Донатори: 25.000.000 РСД	<ul style="list-style-type: none"> Опремљено 500 m² пословног простора Минимум 15 предузетника отпочело свој посао у току периода 	Идејна фаза
3.3.2.2.	<i>Подршка МСП кроз имплементацију ЛАПЗ и формирање фонда за развој МСП</i>	Влада РС, Влада АПВ, НСЗ, ЛС	2014 – 2017	Укупно: 48.000.000 РСД ЛС: 24.000.000 РСД Донатори: 24.000.000 РСД	<ul style="list-style-type: none"> Запослено минимум 30 људи годишње Основано минимум 5 нових фирми годишње 	Пројекат у току

4 . ПРОБЛЕМ/ПРИОРИТЕТ: Заштита животне средине и инфраструктура

Степен приоритета
(*ВИСОК*)

4.1. Стратешки циљ: ПОДИЗАЊЕ ЕКОЛОШКЕ СВЕСТИ У ЛОКАЛНОЈ ЗАЈЕДНИЦИ

4.1.1 Програм: Подршка посебним програмима институција, ЈП и приватног сектора

Број (шифра)	Пројекат/Активност(и)	Партнери	Временск и оквир	Износ и извор финансирања	Индикатори	Статус
4.1.1.1.	<i>Опремање еко-дворишта за сакупљање опасног отпада</i>	Влада РС, Влада АПВ, ЛС, Брантнер отпадна привреда	2014-2016	Укупно: 5.000.000 РСД ЛС: 500.000 РСД Донатори: 4.500.000 РСД	<ul style="list-style-type: none"> Количина сакупљеног отпада Отпад разврстан по врсти 	Идејна фаза

4.2. Стратешки циљ: ОЧУВАНИ ПРИРОДНИ РЕСУРСИ

4.2.1 Програм: Израда планских и стратешких докумената у области ЗЖС						
Број (шифра)	Пројекат/Активност(и)	Партнери	Временск и оквир	Износ и извор финансирања	Индикатори	Статус
4.2.1.1.	<i>Израда катастра загађивача општине Нови Бечеј</i>	Влада РС, Влада АПВ, Завод за јавно здравље ЗР и ЛС	2014-2015	Укупно: 2.000.000 РСД ЛС: 300.000 РСД Донатори: 1.700.000 РСД	<ul style="list-style-type: none"> Урађен катастар загађивача за општину Нови Бечеј 	Идејна фаза
4.2.1.2.	<i>Израда Локалног еколошког акционог плана</i>	СКГО и ЛС	2014-2015.	Укупно: 200.000 РСД ЛС: 100.000 РСД Донатори: 100.000 РСД	<ul style="list-style-type: none"> Урађен План Дефинисани проблеми и начини решавања 	Пројекат у току
4.2.1.3.	<i>Израда Локалног енергетског плана</i>	СКГО и ЛС	2014-2015	Укупно: 200.000 РСД ЛС: 100.000 РСД Донатори: 100.000 РСД	<ul style="list-style-type: none"> Урађен План Дефинисани проблеми и начини решавања 	Пројекат у току

4.2.2 Програм: Праћење и унапређење стања природе и јавних површина

Број (шифра)	Пројекат/Активност(и)	Партнери	Временск и оквир	Износ и извор финансирања	Индикатори	Статус
--------------	-----------------------	----------	------------------	---------------------------	------------	--------

4.2.2 Програм: Праћење и унапређење стања природе и јавних површина						
Број (шифра)	Пројекат/Активност(и)	Партнери	Временск и оквир	Износ и извор финансирања	Индикатори	Статус
4.2.2.1.	<i>Подизање пољозаштитних шумских појаса на територији општине Нови Бечеј</i>	РС, АПВ, РПК, партнерске општине и ЛС	2014-2019	Укупно: 112.566.220 РСД ЛС: 20.000.000 РСД Донатори: 92.566.220 РСД	<ul style="list-style-type: none"> Посађено 5000 садница 50% однегованих садница после 4 године 	Пројекат у току
4.2.2.2.	<i>Уређење, санација и адаптација паркова</i>	НВО, МЗ, ЈП и ЛС	2014 - 2017	Укупно: 50.000.000 РСД ЛС: 10.000.000 РСД Донатори: 40.000.000 РСД	<ul style="list-style-type: none"> Уређено 5 паркова у насељеним местима 	Идејна фаза
4.2.2.3.	<i>Хортикултурно уређење улица у општини Нови Бечеј</i>	РС, АПВ и ЛС	2015-2019	Укупно: 45.200.550 РСД ЛС: 4.500.000 РСД Донатори: 40.700.550 РСД	<ul style="list-style-type: none"> Уређена зелена површина око 5000 m² 	Идејна фаза
4.2.2.4.	<i>Уређење и промоција СРП „Слано копово“</i>	Влада РС, Влада АПВ, ЛС, Ловачко удружење Нови Бечеј	2014-2016	Укупно: 5.000.000 РСД ЛС: 1.000.000 РСД Донатори: 4.000.000 РСД	<ul style="list-style-type: none"> Креирана база података флоре и фауне Потпуно опремљен и функционалан визиторски центар Осмишљен и израђен промотивни материјал (филм, лифлети, брошуре...) 	Пројекат у току
4.2.2.5.	<i>Пошумљавање општине Нови</i>	Влада РС, Влада АПВ, ЛС	2014-2020	Укупно:	<ul style="list-style-type: none"> Израђена шумска основа 	Идејна фаза

4.2.2 Програм: Праћење и унапређење стања природе и јавних површина						
Број (шифра)	Пројекат/Активност(и)	Партнери	Временск и оквир	Износ и извор финансирања	Индикатори	Статус
	<i>Бечеј</i>			37.000.000 РСД ЛС: 8.000.000 РСД Донатори: 29.000.000 РСД	<ul style="list-style-type: none"> Пошумљено 200 ha 	

4.3. Стратешки циљ: УНАПРЕЂЕЊЕ ИНФРАСТРУКТУРЕ

4.3.1 Програм: Санација и изградња атмосферских канала и атарске каналске мреже						
Број (шифра)	Пројекат/Активност(и)	Партнери	Временск и оквир	Износ и извор финансирања	Индикатори	Статус
4.3.1.1.	<i>Изградња и одржавање атарских канала</i>	Влада РС, Влада АПВ,ЛС	2014-2020	Укупно: 200.000.000 РСД ЛС: 10.000.000 РСД Донатори: 190.000.000 РСД	<ul style="list-style-type: none"> Изграђено 5 km нових атарских канала Уређена и функционална постојећа каналска мрежа у дужини од 60 km 	Пројекат у току
4.3.1.2.	<i>Изградња и одржавање атмосферске канализације у грађевинским реонима у сва четири насељена места</i>	Влада РС, Влада АПВ,ЛС	2014-2020	Укупно: 170.000.000 РСД ЛС: 30.000.000 РСД Донатори: 140.000.000 РСД	<ul style="list-style-type: none"> Атмосферска канализација у дужини од 70 km у добром стању Изграђено 150 km отворене и затворене каналске мреже 	Пројекат у току

4.3.2 Програм: Унапређење водоводне и канализационе мреже						
Број (шифра)	Пројекат/Активност(и)	Партнери	Временск и оквир	Износ и извор финансирања	Индикатори	Статус
4.3.2.1.	<i>Пречистач комуналних отпадних вода у Новом Бечеју</i>	Влада РС, Влада АПВ, ЛС	2014-2020	Укупно: 110.000.000 РСД ЛС: 22.000.000 РСД Донатори: 88.000.000 РСД	<ul style="list-style-type: none"> • Изграђен пречистач • Повезан комплетан комунални систем на пречистач 	Идејна фаза
4.3.2.2.	<i>Израда ПТ документације пречистача пијаће воде за насељена места у Општини - 1 фаза</i>	Влада РС, Влада АПВ, ЛС	2014-2016	Укупно: 3.500.000 РСД ЛС: 350.000 РСД Донатори: 3.150.000 РСД	<ul style="list-style-type: none"> • Израђена ПТ документација 	Идејна фаза
4.3.2.3.	<i>Изградња два слива фекалне канализације (Врањевачки и Шушањски) у Новом Бечеју</i>	Влада РС, Влада АПВ, ЛС, ЈП	2015-2016	Укупно: 193.500.000 РСД ЛС: 21.500.000 РСД Донатори: 172.000.000 РСД	<ul style="list-style-type: none"> • Колектор Врањевачког слива (1.500 <i>m</i>), секундарна мрежа 11.346 <i>m</i> и црпна станица • Колектор Шушањског слива (2.694 <i>m</i>) секундарне мреже 15.011 <i>m</i> и црпна станица • 7.500 становника Општине прикључено на канализациону мрежу 	Израђена ПТ документација
4.3.2.4.	<i>Пречистач комуналних отпадних вода у Новом</i>	Влада РС, Влада АПВ, ЛС, ЈП	2014-2020	Укупно: 125.000.000 РСД	<ul style="list-style-type: none"> • Изграђен пречистач отпадних комуналних вода 	Израђен идејни пројекат

4.3.2 Програм: Унапређење водоводне и канализационе мреже						
Број (шифра)	Пројекат/Активност(и)	Партнери	Временск и оквир	Износ и извор финансирања	Индикатори	Статус
	<i>Милошеву</i>			ЛС: 10.000.000 РСД Донатори: 115.000.000 РСД		

4.3.3 Програм: Развој путне инфраструктуре						
Број (шифра)	Пројекат/Активност(и)	Партнери	Временск и оквир	Износ и извор финансирања	Индикатори	Статус
4.3.3.1.	<i>Обнова и рехабилитација постојећих путева у грађевинском реону у сва четири насељена места</i>	Влада РС, Влада АПВ, ЛС	2014-2020	Укупно: 1.500.000.000 РСД ЛС: 150.000.000 РСД Донатори: 1.350.000.000 РСД	<ul style="list-style-type: none"> Израђено и рехабилитовано 150 km путева ширине 4 m 	Пројекат у току
4.3.3.2.	<i>Обнова и рехабилитација локалних путева у ванграђевинском реону</i>	Влада РС, Влада АПВ, ЛС	2014-2020	Укупно: 500.000.000 РСД ЛС: 50.000.000 РСД Донатори: 450.000.000 РСД	<ul style="list-style-type: none"> Израђено и рехабилитовано 50 km путева, ширине 4 m 	Пројекат у току
4.3.3.3.	<i>Изградња путева у ванграђевинском реону</i>	Влада РС, Влада АПВ, ЛС	2014-2020	Укупно: 2.000.000.000 РСД ЛС: 200.000.000	<ul style="list-style-type: none"> Израђено 80 km путева, ширине 4 m 	Идејна фаза

4.3.3 Програм: Развој путне инфраструктуре						
Број (шифра)	Пројекат/Активност(и)	Партнери	Временск и оквир	Износ и извор финансирања	Индикатори	Статус
				РСД Донатори: 1.800.000.000 РСД		

4.3.4 Програм: Развој инфраструктуре на обали реке Тисе						
Број (шифра)	Пројекат/Активност(и)	Партнери	Временск и оквир	Износ и извор финансирања	Индикатори	Статус
4.3.4.1.	<i>Излетиште „Подљутово“</i>	Влада РС, Влада АПВ, ЛС, ТО НБ	2014-2016	Укупно: 3.500.000 РСД ЛС: 350.000 РСД Донатори: 3.150.000 РСД	<ul style="list-style-type: none"> • Постављено 20 гарнитура за седење • Постављено 20 ложишта • Постављено игралиште за децу • Изграђена стаза 	Идејна фаза
4.3.4.2.	<i>Изградња одбрамбеног насипа на потезу „Љутово“</i>	Влада РС, Влада АПВ, Воде Војводине, ЛС	2014-2016	Укупно: 25.000.000 РСД ЛС: 5.000.000 РСД Донатори: 20.000.000 РСД	<ul style="list-style-type: none"> • изграђене 2 уставе • повећање висине насипа са 6,5 на 7,5 m 	Пројекат у току

4.3.5 Програм: Повећање енергетске ефикасности у јавном сектору						
---	--	--	--	--	--	--

Број (шифра)	Пројекат/Активност(и)	Партнери	Временск и оквир	Износ и извор финансирања	Индикатори	Статус
4.3.5.1.	<i>Замена грејања у фискултурној сали у ОШ Јосиф Маринковић</i>	ЛС и ОШ Јосиф Маринковић	2014 -2015	Укупно: 1.540.460 РСД ЛС: 160.000 РСД Донатори: 1.380.460 РСД	<ul style="list-style-type: none"> • 45 м постављених цеви • 15 грејних тела • 30% умањење трошкова грејања 	Пројекат у току
4.3.5.2.	<i>Адаптација ОШ Доситеј Обрадовић у Бочару (изградња гасне котларнице, адаптација унутрашњег осветљења и замена столарије и паркета)</i>	ЛС и ОШ Доситеј Обрадовић	2014-2020	Укупно: 7.587.405 РСД ЛС: 1.500.000 РСД Донатори: 6.087.405 РСД	<ul style="list-style-type: none"> • изграђена котларница • 520 м постављених струјних каблова • број адаптираних сијаличних места • број замењених прозора и врата • 630 м² замењеног паркета • 22% умањење трошкова грејања 	Урађен комплетан грађевински пројекат
4.3.5.3.	<i>Соларне плоче на крову ОШ Милоје Чиплић</i>	Влада РС, Влада АПВ, Електровојводина, ЛС, ОШ Милоје Чиплић	2014-2016.	Укупно: 7.000.000 РСД ЛС: 1.000.000 РСД Донатори: 6.000.000 РСД	<ul style="list-style-type: none"> • 50% умањење трошкова електричне енергије 	Урађен пројекат
4.3.5.4.	<i>Реконструкција котларнице и замена котла и горионика – вентила у јаслицама у Новом Милошеву</i>	Влада РС, Влада АПВ, ЛС, ПУ Пава Сударски	2015-2020	Укупно: 2.000.000 РСД ЛС: 200.000 РСД Донатори: 1.800.000 РСД	<ul style="list-style-type: none"> • замењен котлао и горионик • смањење трошкова за утрошену енергију 25% 	Идејна фаза
4.3.5.5.	<i>Постављање термоизолације, ламината, замена столарије и кречење јаслица у Новом Милошеву</i>	Влада РС, Влада АПВ, ЛС, ПУ Пава Сударски	2016-2020	Укупно: 5.000.000 РСД ЛС: 500.000 РСД	<ul style="list-style-type: none"> • 220 м² постављене изолације и ламината 	Идејна фаза

4.3.5 Програм: Повећање енергетске ефикасности у јавном сектору						
Број (шифра)	Пројекат/Активност(и)	Партнери	Временск и оквир	Износ и извор финансирања	Индикатори	Статус
				Донатори: 4.500.000 РСД	<ul style="list-style-type: none"> • 440 m² окречених површина • 7 просторија у којима су вршене интервенције • смањење трошкова за утрошену енергију 22% 	
4.3.5.6.	<i>Постављање термоизолације, подова, ламината, замена столарије и кречење у објекту „Лептирић“ у Новом Бечеју, као и реконструкција котларнице, замена котла, горионика, пумпи, вентила, замена расвете у објекту</i>	Влада РС, Влада АПВ, ЛС, ПУ Пава Сударски	2014-2020	Укупно: 9.000.000 РСД ЛС : 1.500.000 РСД Донатори: 7.500.000 РСД	<ul style="list-style-type: none"> • Постављена изолација, ламинат, замењена столарија, електро расвета • Уштеда и смањење трошкова грејања и електричне енергије 	Идејна фаза
4.3.5.7.	<i>Замена столарије, расвете у објекту „Пчелица“ у Новом Милошеву</i>	Влада РС, Влада АПВ, ЛС, ПУ Пава Сударски	2015-2018	Укупно: 750.000 РСД ЛС: 250.000 РСД Донатори: 500.000 РСД	<ul style="list-style-type: none"> • Замењена столарија на објекту • Замењена расвета 	Идејна фаза
4.3.5.8.	<i>Реконструкција и адаптација зграде Дома здравља</i>	Влада РС, Влада АПВ, Дом здравља, ЛС	2014-2017	Укупно: 4.000.000 РСД ЛС: 400.000 РСД Донатори: 3.600.000 РСД	<ul style="list-style-type: none"> • Смањење утрошка енергената за 20% • Реконструисан кров • Замењена столарија 	Идејна фаза

4.4. Стратешки циљ: УПРАВЉАЊЕ ОТПАДОМ

4.4.1 Програм: Управљање посебним токовима отпада						
Број (шифра)	Пројекат/Активност(и)	Партнери	Временск и оквир	Износ и извор финансирања	Индикатори	Статус
4.4.1.1.	<i>Санација, рекултивација и затварање привремене депоније у Новом Бечеју</i>	Влада РС, Влада АПВ, ЛС, Братнер ДОО	2014-2020	Укупно: 102.082.094 РСД ЛС: 10.000.000 РСД Донатори: 92.082.094 РСД	<ul style="list-style-type: none"> Рекултивисана привремена депонија у општини 	Пројекат у току
4.4.1.2.	<i>Изградња сакупљачког центра за управљање посебним токовима отпада</i>	Влада РС, Влада АПВ, ЛС, Братнер ДОО, партнерске општине	2015-2018	Укупно: 27.500.000 РСД ЛС: 3.000.000 РСД Донатори: 24.500.000 РСД	<ul style="list-style-type: none"> Изграђен, опремљен и функционалан сакупљачки центар 	Идејна фаза

ИМПЛЕМЕНТАЦИЈА СТРАТЕГИЈЕ

Имплементација, односно реализација Стратегије је кључни део, односно сврха читавог процеса стратешког планирања. Стога је Тим за израду Стратегије ближе дефинисању имплементације Стратегије посветио посебну пажњу.

Фаза имплементације Стратегије се заснива на реализацији њеног Акционог плана, односно Акциони план представља полазну основу за имплементацију Стратегије.

Као што је за започињање процеса стратешког планирања, Општина донела одређену одлуку, у којој се иницира процес, именују људи за одређене послове, тако се и за фазу имплементације Стратегије морају учинити неопходни формални кораци. Пре свега, Општина ће пре иницирања фазе имплементације Стратегије требати да учини следеће:

- Именовање људи и/или тела које ће бити одговорно за имплементацију
- Дефинисање положаја Тела за имплементацију у оквиру општинске управе
- Дефинисати лица и одговорности на пројектима на којима је Општина носилац истих
- Дефинисати лица и одговорности на пројектима на којима је Општина пројектни партнер

Управо из разлога несметаног почетка имплементације Стратегије, Општина је дефинисала Топ 10 пројеката, као што је то у уводном делу Акционог плана и наведено. Буџети ових пројеката тежали би да се нађу у буџету Општине за 2014. годину.

Поред Топ 10 пројеката, као инструмента за започињање процеса имплементације Стратегије, други инструмент, знатно сложенији је Оперативни план имплементације Стратегије за сваку годину планског периода. У овом документу, који се формално усваја од стране извршног општинског органа, односно Општинског већа, дефинише се најмање следеће:

1. Списак пројеката предвиђених за реализацију у наредној години, најмање допуњених са елементима из Акционог плана;
2. Списак партнера укључених у реализацију пројеката и начин формализације међусобних односа;
3. Дефинисана укупна потребна средства за реализацију пројеката;
4. Дефинисана средства која Општина треба да издвоји за реализацију пројеката, са најмање кварталном пројекцијом;
5. Праћење реализације пројеката, и
6. Извештавање.

МОНИТОРИНГ И ЕВАЛУАЦИЈА

Имајући у виду да свака стратегија и њен акциони план подлежу контроли и вредновању, Општина је предвидела да ће се овом њеном делу посветити посебна пажња.

С тим у вези, саставни део одлуке општинског већа општине Нови Бечеј, број: I 01-30-5/2013 од 18.02.2013. године, као и Одлуке о изменама и допунама одлуке о приступању изради Стратегије одрживог развоја општине Нови Бечеј, број: III 02-30-9/2013 од 26.07.2013. године садржи део у којем се именују лица за **Радно тело** које ће се бавити пословима мониторинга и евалуације, а које је у следећем саставу:

1. Милица Нешић,
2. Драган Балабан, и
3. Кристина Врешћак.

Поред Радног тела, за мониторинг и евалуацију Стратегије, по природи ствари део послова ће обављати и Канцеларија за ЛЕР, чиме би се искористили њени постојећи капацитети и овој јавној служби, дале веће надлежности.

Радно тело и Канцеларија за ЛЕР ће, пре свега радити на следећим активностима:

- Израда временског плана мониторинга пројеката и евалуације Стратегије
- Израда извештаја (најмање на годишњем нивоу)
- Предлог корективних мера

У сврху мониторинга и евалуације израдиће се посебни евалуациони упитници, на основу којих ће се периодично радити евалуациони извештаји који ће се подносити надлежним органима.

Канцеларија за ЛЕР ће радити анализу реализованих пројеката и њихових ефеката, са посебним освртом на евентуалне препреке у њиховој реализацији и у сарадњи са Радним телом ће се давати смернице за одређене интервенције у имплементацији Акционог плана.

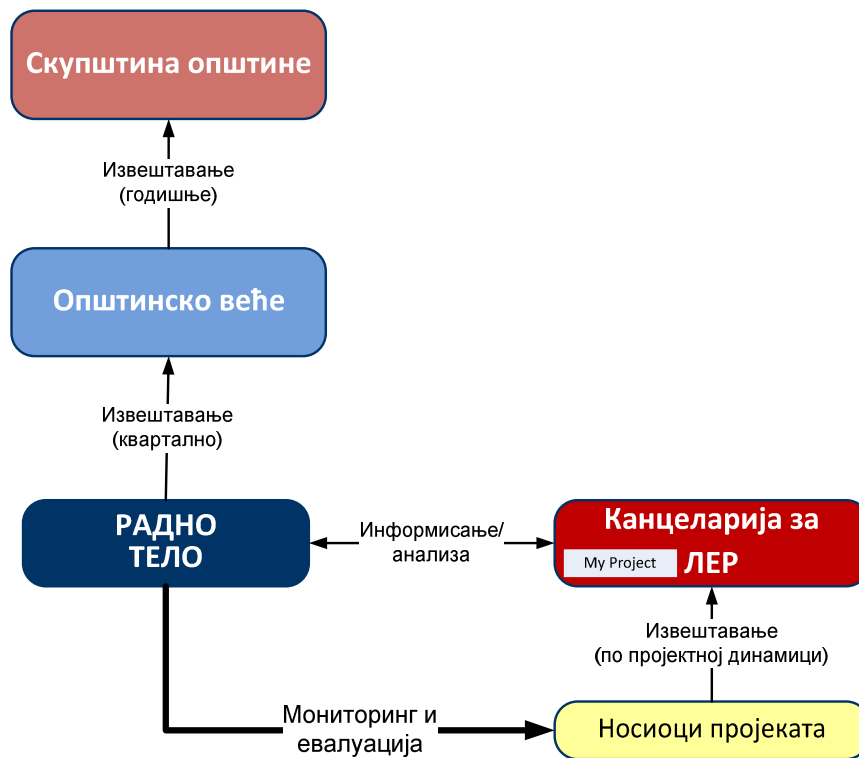
По потреби, извештаји (квартални, годишњи, завршни) о реализацији пројеката из Акционог плана Стратегије ће се достављати Канцеларији за ЛЕР, од стране носилаца реализације пројеката.

У циљу што ефикасније и ефективније имплементације Стратегије, извештавању највиших органа Општине ће се посветити посебна пажња.

Стратегијом је предвиђено да Радно тело на кварталном нивоу извештава Општинско веће о напретку на имплементацији Стратегије. Такође, предвиђено је да се на годишњем нивоу, Скупштини општине подноси годишњи извештај о реализацији Стратегије, и то од стране Општинског већа.

Сви ови извештаји треба да послуже и у циљу правовременог интервенисања у случају неопходности предузимања одређених мера, како би се Акциони план Стратегије што успешније реализовао.

На следећој слици представљен је шири оквир функционисања процеса мониторинга и евалуације Стратегије, односно пројеката дефинисаних у њеном Акционом плану.



Слика 5: Шири оквир функционисања процеса мониторинга и евалуације

Систем за управљање пројектима "My Project" развијен и унапређиван од стране РЦР Банат, у оквиру сектора за пројекте и ИТ, биће успостављен и у општини Нови Бечеј.

Апликација за управљање пројектима омогућава првенствено брз преглед свих пројеката, унос пројеката, измену података о пројектима, историју сваког појединачног пројекта, снимање сигурносних копија пројеката, преглед пројеката по наведеним критеријумима, праћење пројеката кроз различите фазе, управљање пројектном документацијом, као и мониторинг и извештавање.

Посебан модул развијен је за **мониторинг пројеката**, који омогућава праћење пројектних активности кроз све фазе реализације, као и праћење реализованих средстава (буџета) по пројектним активностима.

Апликација омогућава и креирање неколико врста **извештаја** који се могу користити како за евалуацију тако и за анализу и праћење остварених циљева.

sistem za
upravljanje projektima

MY PROJECT

početna | kreirajte novi korisnički nalog

PRIJAVA KORISNIKA

Korisničko ime:

Šifra:

Prijavi se

NEMATE KORISNIČKI NALOG?

Kreirajte korisnički nalog.

Слика 6: Интерфејс апликације My Project приликом логовања

Osnovni podaci | Budzet i datumi | Opisni podaci | Dokumentacija | Grupe aktivnosti | Plan aktivnosti

Time table za projekat Establishment of Anticorruption Student's Kernel

trajanje projekta: 12

MESEC	1	2	3	4	5	6	7	8	9	10	11	12
1. Project management and coordination												
Project management and coordination												
2. "Establishment of Anticorruption Students' Kernel (ASK)"												
Establishment of Anticorruption Students' Kernel (ASK)												
3. Equipment purchase												
Equipment purchase												
4. Educational activities												
Educational activities												
5. Promotional activities and publications												
Promotional activities and publications												
6. Monitoring and evaluation												
Monitoring and evaluation												

Dodaj grupu aktivnosti

Слика 7: Интерфејс апликације код праћења активности пројеката

АНЕКСИ

1. Индикатори
2. Одлука о изради СЛОРа
3. *Project fiche* за ТОП 10 пројеката
4. Профил локалне заједнице/општине

Анекс 1: Индикатори СЛОРа

Индикатор бр. 1	ТЕМА: ЕКОНОМСКИ РАЗВОЈ ИНДИКАТОР: Степен развијености
------------------------	--

Извор података:

Уредба о утврђивању јединствене листе развијености региона и јединица локалне самоуправе за 2012. годину.

Коментар:

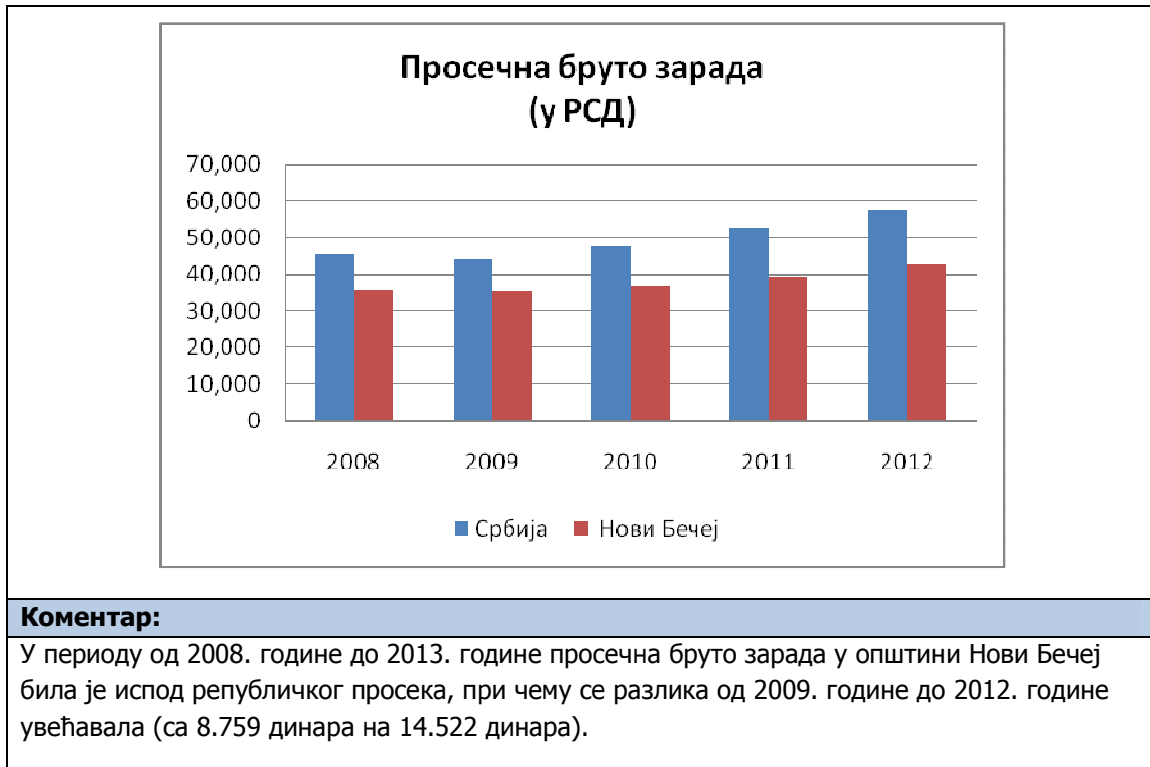
Уредбом о утврђивању јединствене листе развијености региона и јединица локалне самоуправе за 2012. годину, општине у Србији су разврстане у четири групе. Општина Нови Бечеј је на основу вредности бруто домаћег производа по глави становника у односу на републички просек, сврстана у II групу.

Индикатор бр. 2	ТЕМА: ЕКОНОМСКИ РАЗВОЈ ИНДИКАТОР: Просечна бруто зарада
------------------------	--

Просечна бруто зарада (у РСД)	2008.	2009.	2010.	2011.	2012.
Република Србија	45.674	44.147	47.450	52.733	57.430
Општина Нови Бечеј	35.711	35.388	36.777	39.540	42.908

Извор података:

Републички завод за статистику, „Општине и региони у Републици Србији”, годишњаци



Индикатор бр. 3

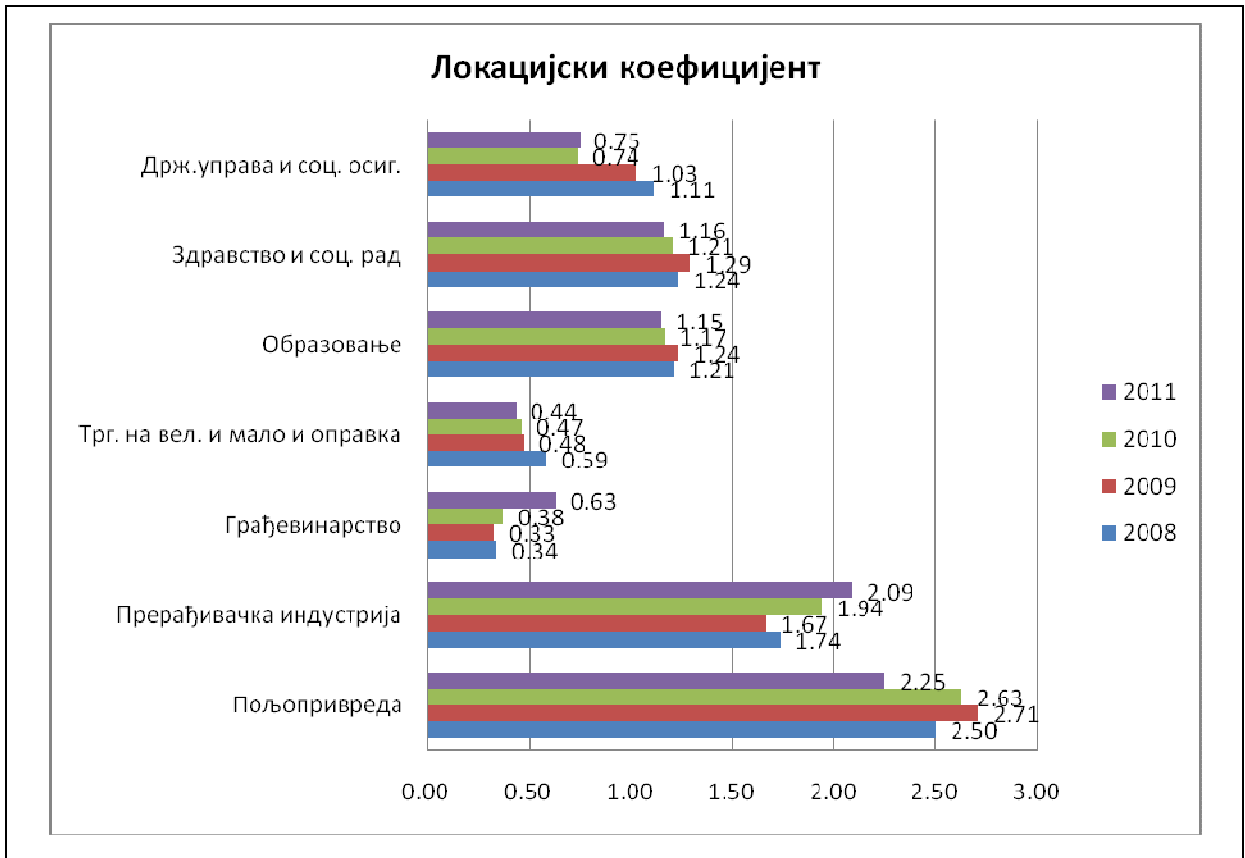
ТЕМА: ЕКОНОМСКИ РАЗВОЈ

ИНДИКАТОР: Локацијски коефицијент запошљавања

Година	Пољопривреда	Прерађивачка индустрија	Грађевинарство	Трг. на вел. и мало и оправка	Образовање	Здравство и соц. рад	Држ.управа и соц. осиг.
2008.	2,50	1,74	0,34	0,59	1,21	1,24	1,11
2009.	2,71	1,67	0,33	0,48	1,24	1,29	1,03
2010.	2,63	1,94	0,38	0,47	1,17	1,21	0,74
2011.	2,25	2,09	0,63	0,44	1,15	1,16	0,75

Извор података:

Републички завод за статистику, „Општине и региони у Републици Србији“, годишњаци

**Коментар:**

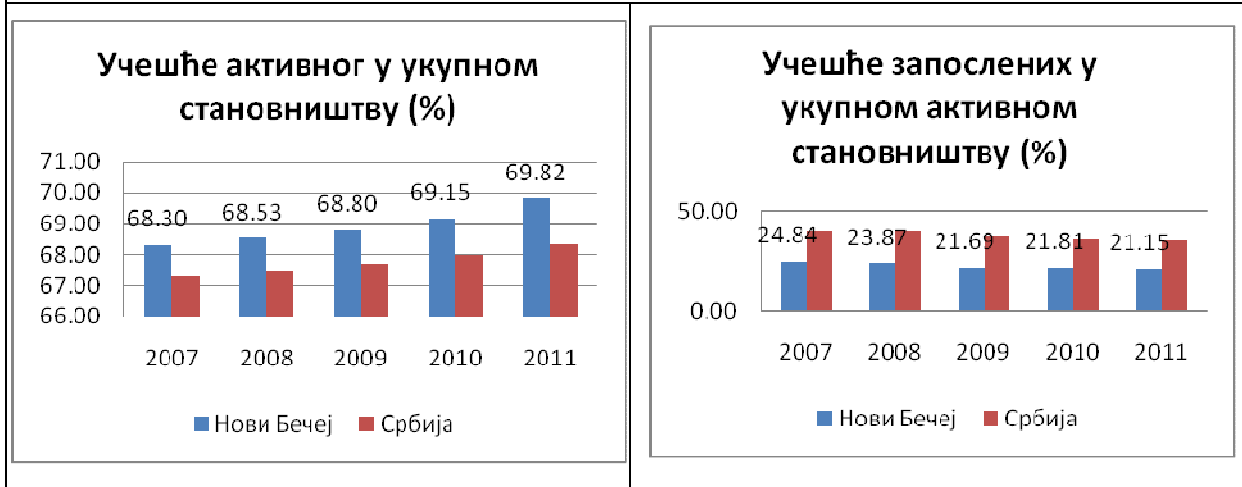
Највећи проценат запослених у 2011. години на територији општине Нови Бечеј радио је у прерађивачкој индустрији (35,3%), потом у делатностима здравства и социјалног рада (10,7%) и образовању (9,1%). Сва наведена учешћа запослених у појединим делатностима су изнад просека за Србију. Пољопривреда има највиши локацијски коефицијент (2,25 у 2011 години), док је друга делатност по истом критеријуму прерађивачка индустрија (2,09 у 2011 години).

Индикатор бр. 4	ТЕМА: ЕКОНОМСКИ РАЗВОЈ
	ИНДИКАТОР: Укупна активност и стопа запослености

Год / стање 31.06.	Укупно становништво		Укупно активно становништво		Годишњи просек Запослено становништво		Учешће активног у укупном становништву (%)		Учешће запослених у укупном активном становништву (%)	
	Н.Бечеј	РС	Н.Бечеј	РС	Н.Бечеј	РС	Н.Бечеј	РС	Н.Бечеј	РС
2007.	25.271	7.381.579	17.261	4.967.517	4.287	2.002.344	68,30	67,30	24,84	40,31
2008.	24.970	7.350.222	17.112	4.959.456	4.084	1.999.476	68,53	67,47	23,87	40,32
2009.	24.690	7.320.807	16.987	4.954.984	3.684	1.889.085	68,80	67,68	21,69	38,12
2010.	24.422	7.291.436	16.889	4.955.764	3.683	1.795.775	69,15	67,97	21,81	36,24
2011.	23.925	7.186.862	16.705	4.911.268	3.533	1.746.138	69,82	68,34	21,15	35,55

Извор података:

Републички завод за статистику, „Општине и региони у Републици Србији“, годишњаци

**Коментар:**

На нивоу општине учешће активног у укупном становништву има стабилан тренд раста у периоду 2007-2011. год.

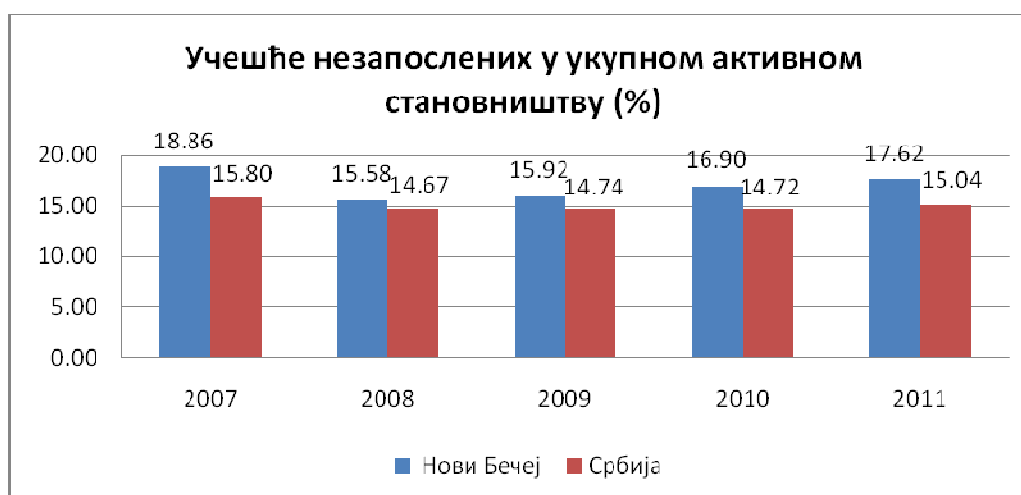
Учешће запослених у укупном активном становништву је ниско у односу на Србију и бележи негативан тренд (24,84% у 2007. години, односно 21,15% у 2011. години).

Индикатор бр. 5	ТЕМА: ЕКОНОМСКИ РАЗВОЈ
	ИНДИКАТОР: Стопа незапослености

Стопа незапослености	2007.	2008.	2009.	2010.	2011.
Република Србија	15,80	14,67	14,74	14,72	15,04
Нови Бечеј	18,86	15,58	15,92	16,90	17,62

Извор података:

Републички завод за статистику, „Општине и региони у Републици Србији“, годишњаци

**Коментар:**

Стопа незапослености на територији општине, исказана као удео незапослених у укупном броју активног становништва, креће се између 15% и 19%, при чему је у сваком посматраном периоду изнад стопе незапослености у Србији.

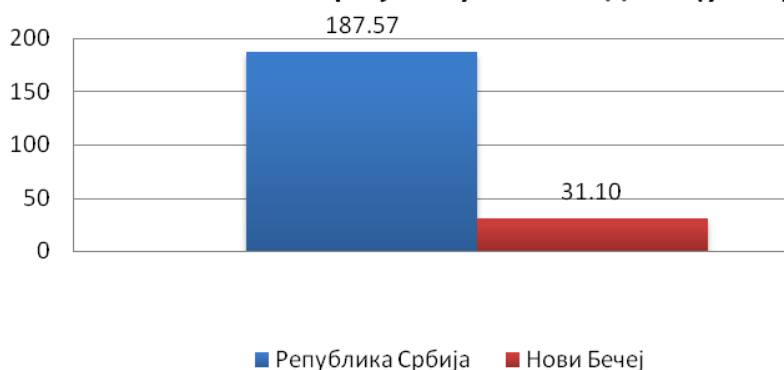
Индикатор бр. 6	ТЕМА: ЕКОНОМСКИ РАЗВОЈ
	ИНДИКАТОР: Пословни простор

Површина пословног простора на 1000 становника изграђена у 2008. године	Укупна површина (ново) изграђеног пословног простора у конкретној години (m^2)	Број становника изражен у хиљадама по попису 2011	Површина пословног простора на 1000 становника изграђена претходне године (m^2)
Република Србија	1.348.059	7.186,86	187,57
Нови Бечеј	744	23,93	31,10

Извор података:

Републички завод за статистику, „Општине и региони у Републици Србији“, годишњак, 2009.

Површина пословног простора на 1000 становника изграђена у 2008. године (у m^2)

**Коментар:**

Нови Бечеј има далеко мању површину пословног простора на 1000 становника изграђену 2008. године у односу на РС.

Индикатор бр. 7	ТЕМА: ЕКОНОМСКИ РАЗВОЈ
	ИНДИКАТОР: Број регистрованих привредних друштва и предузетника

Год.	Број привредних друштава		Број предузетника		Број становника (у 000)		Број регистрованих привредних субјеката на 1000 становника		Број предузетника на 1000 становника	
	Н.Бечеј	РС	Н.Бечеј	РС	Н.Бечеј	РС	Н.Бечеј	РС	Н.Бечеј	РС
2010.	116	109.961	486	220.619	24,42	7.291	4,75	15,08	19,90	30,26
2011.	114	104.394	471	217.703	23,93	7.187	4,76	14,53	19,68	30,29

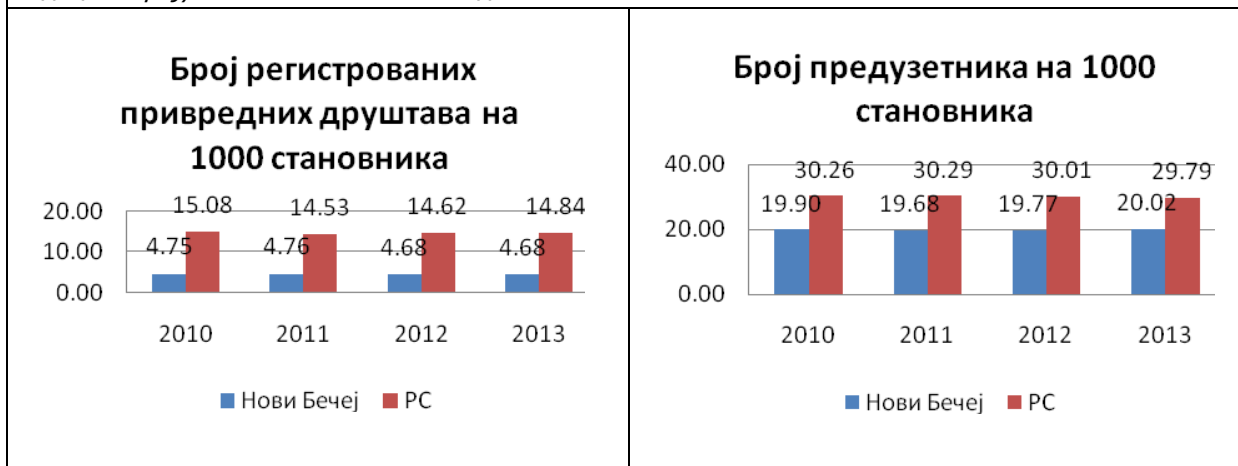
2012.	112	105.066	473	215.658	23,93	7.187	4,68	14,62	19,77	30,01
2013.	112	106.683	479	214.095	23,93	7.187	4,68	14,84	20,02	29,79

Извор података :

Агенција за привредне регистре

Напомена:

Број становника за 2010. годину представља процену на дан 30.06., док су подаци за 2011. годину добијени на основу пописа становништва, за 2012. и 2013. годину коришћени су последњи познати подаци о броју становника из 2011. године.

**Коментар:**

Број привредних друштава на 1.000 становника, као и број предузетника на 1.000 становника, је скоро стабилан према подацима Агенције за привредне регистре.

Ипак, у оба случаја број је далеко испод броја регистрованих, нарочито у случају привредних друштава.

Индикатор бр. 8	ТЕМА: ЕКОНОМСКИ РАЗВОЈ
	ИНДИКАТОР: Кретање броја привредних субјеката и предузетника

	Број активних привредних друштава			Број новоснованих привредних друштава			Број брисаних/угашених привредних друштава			Кретање броја привредних друштава		
	Н.Бечеј	АПВ	PC	Н.Бечеј	АПВ	PC	Н.Бечеј	АПВ	PC	Н.Бечеј	АПВ	PC
2010.	116	27.779	109.961	9	2.253	9.153	16	2.975	9.366	-7	-722	-213
2011.	114	26.371	104.394	9	2.012	8.305	11	3.355	13.596	-2	-1.343	-5.291
2012	112	-	105.06	12	-	8.489	12	-	7.341	0	-	1.148

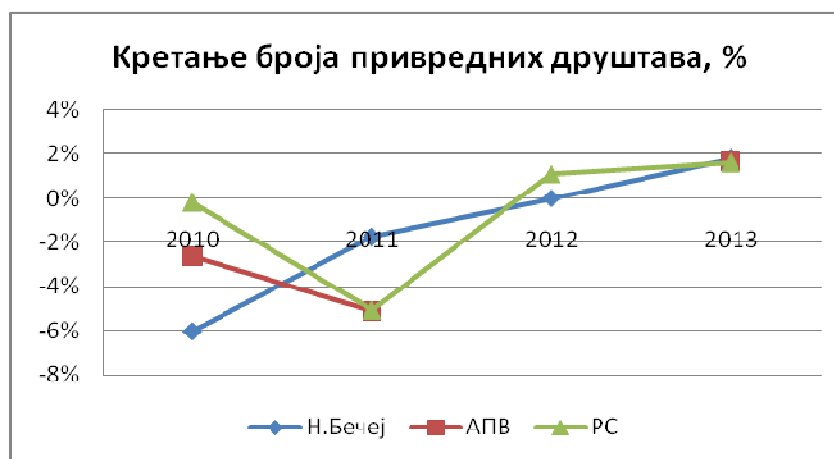
			6									
2013.	112	26.780	106.683	2	608	2.376	-	164	677	2	444	1.699

Извор података:

Агенција за привредне регистре

Напомена:

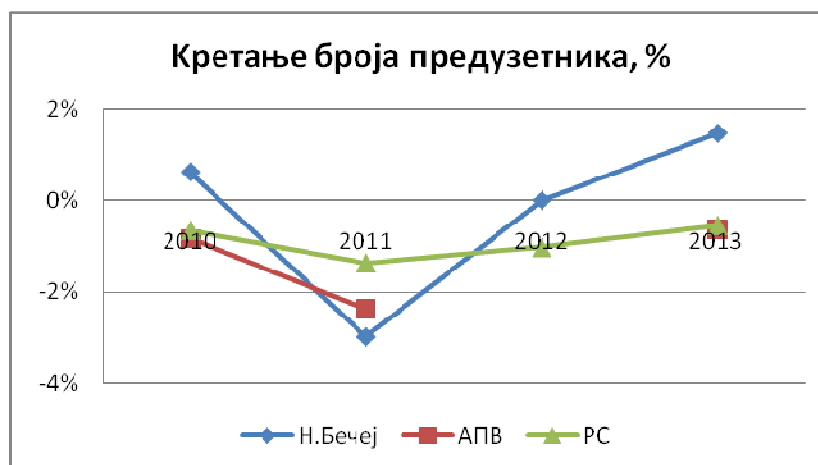
Не постоји податак за Војводину за 2012. годину



	Број активних предузетника			Број новоснованих предузетника			Број брисаних/угашених предузетника			Кретање броја предузетника		
	Н.Бечеј	АПВ	РС	Н.Бечеј	АПВ	РС	Н.Бечеј	АПВ	РС	Н.Бечеј	АПВ	РС
2010	486	58.049	220.619	90	9.499	35.797	87	9.982	37.229	3	-483	-1.432
2011	471	56.707	217.703	91	8.610	32.360	105	9.959	35.328	-14	-1.349	-2.968
2012	473	-	215.658	85	-	30.160	85	0	32.363	0	-	-2.203
2013	479	55.364	214.095	26	2.174	8.258	19	2.519	9.426	7	-345	-1.168

Извор података:

Агенција за привредне регистре

**Коментар:**

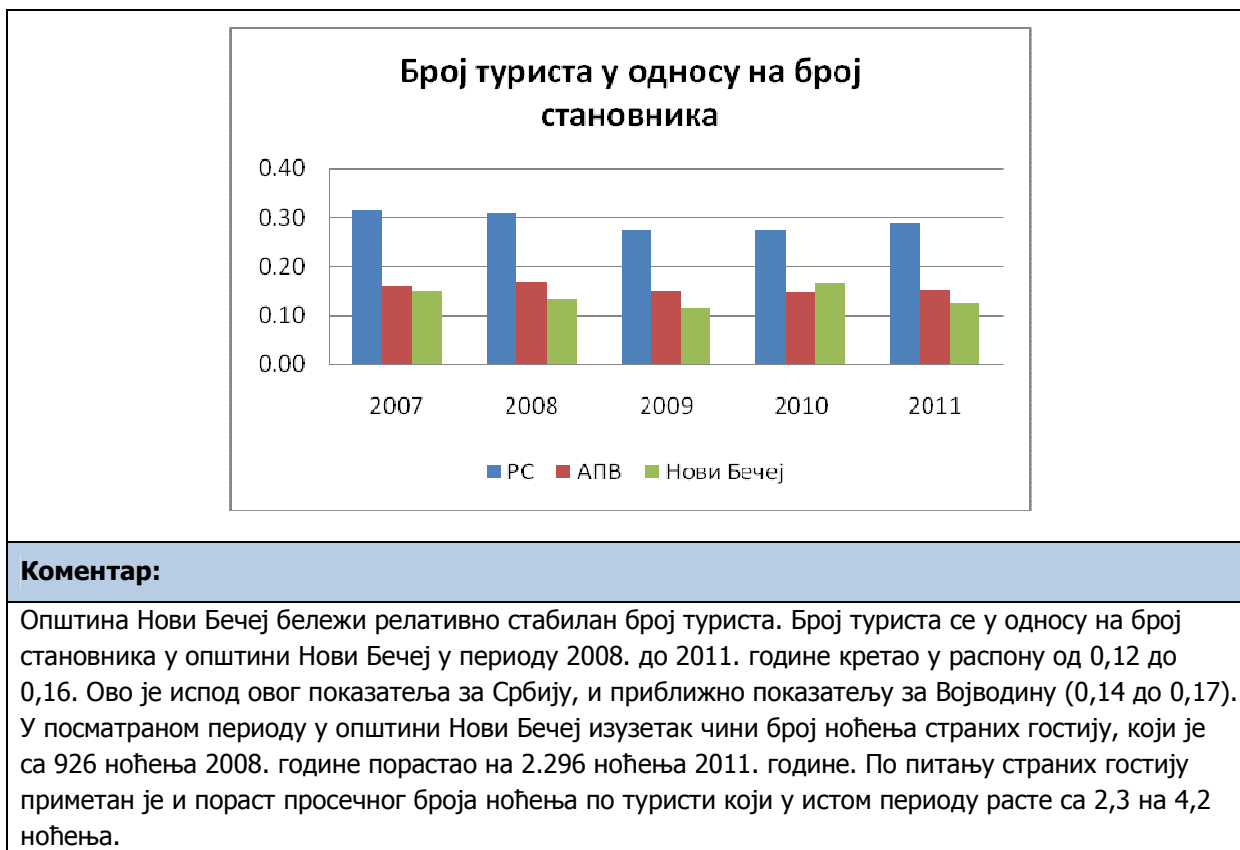
Кретање броја привредних субјеката/предузетника (разлика у броју новооснованих и угашених привредних субјеката/предузетника) у периоду од 2010. до 2013. године, одступа значајно од кретања истог индикатора на нивоу Војводине и Србије само у 2010 години када се на територији општине угасило 6% привредних субјеката, док је исти показатељ за Војводну износио 3%, а за Србију испод 1%.

Индикатор бр. 9**ТЕМА: ЕКОНОМСКИ РАЗВОЈ – Туризам****ИНДИКАТОР: Број туриста у односу на број становника**

Административна јединица	2007.	2008.	2009.	2010.	2011.
Република Србија	0,31	0,31	0,28	0,27	0,29
АП Војводина	0,16	0,17	0,15	0,14	0,15
Нови Бечеј	0,15	0,13	0,12	0,16	0,13

Извор података:

Републички завод за статистику, „Општине и региони у Републици Србији“, годишњаци, 2008-2012.



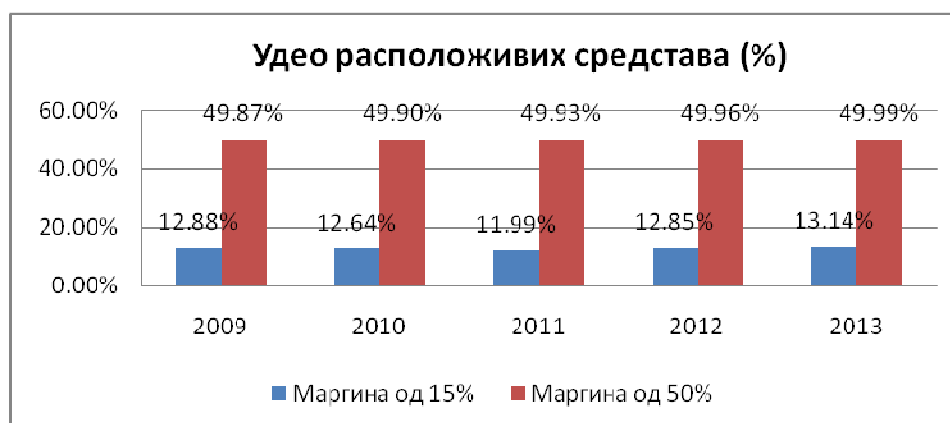
Индикатор бр. 10	ТЕМА: ЕКОНОМСКИ РАЗВОЈ
	ИНДИКАТОР: Степен задужености општине

Степен задужености општине		2009	2010	2011	2012	2013
1	Остварење или процена остварења текућих прихода буџета за посматрану буџетску годину	488.576.000	541.350.000	616.000.000	780.000.000	1.054.050.000
2.	15 % од (1)	73.286.400	81.202.500	92.400.000	117.000.000	158.107.500

1						
2. 2	Износ главнице и камате који доспева у посматраној години	10.344.000	12.750.000	18.560.000	16.770.000	19.560.000
2. 3	Расположива средства у апсолутном износу (2.1) – (2.2)	62.942.400	68.452.500	73.840.000	100.230.000	138.547.500
2. 4	Расположива средства у релативном износу - % укупних текућих прихода буџета ((2.3) / (1)) x 100	12,88%	12,64%	11,99%	12,85%	13,14%
3. 1	50% од (1)	244.288.000	270.675.000	308.000.000	390.000.000	527.025.000
3. 2	Укупан износ неизмиреног дугорочног задужења буџета општине за капиталне инвестиционе расходе	652.450	530.137	404.830	276.355	144.469
3. 3	Расположива средства у апсолутном износу (3.1) – (3.2)	244.288.000	270.675.000	308.000.000	390.000.000	527.025.000
3. 4	Расположива средства у релативном износу - % укупних текућих прихода буџета ((3.3) / (1)) x 100	50,00%	50,00%	50,00%	50,00%	50,00%

Извор података:

Завршни рачуни од 2008-2011, Одлуке о буџету од 2012.-2013. Године, одсек за финансије општине Нови Бечеј

**Коментар:**

Буџет општине Нови Бечеј се sukcesивно повећава у просеку за 20–30 % годишње те је исти планиран за 2013. годину од 1.054.000.000,00 РСД док је задуженост општине од 2009. године до 2013. године смањен за 77% и сад износи 1.6% општинског буџета за 2013. годину

Индикатор бр. 11	ТЕМА: ЕКОНОМСКИ РАЗВОЈ					
	ИНДИКАТОР: Фискални капацитет општине – Остварење изворних прихода (фискалних облика) по глави становника					

		2009.	2010.	2011.	2012.	2013.
1	Укупно остварење фискалних облика изворних прихода у 000 РСД	126.717	129.140	149.700	190.600	196.095
2	Број становника	24.690	24.422	23.925	23.925	23.925
3	Приход по глави становника у 000 РСД	5,132	5,288	6,257	7,967	8,196

Извор података :

Одлуке о буџету 2009 – 2013. год.

Напомена:

Број становника од 2009.-2010. године представља процену на дан 30.06., док су подаци из 2011. године добијени на основу пописа становништва, за 2012. и 2013. годину коришћени су последњи познати подаци о броју становника из 2011. године.

Коментар:

Највећи део средстава се остварује кроз наплату пореза на зараде, и овај износ варира око 190 милиона РСД/годишње. Значајнији приход се остварује и кроз трансферна средства у износу од 166 милиона РСД/годишње, док се остали приходи остварују кроз:

- Месне самодоприносе око 42 милиона РСД/годишње
- Накнаду за коришћење шумског и пољопривредног земљишта око 32 милиона РСД/годишње
- Накнаде за коришћење простора и грађавинског простора око 24 милиона РСД/годишње
- Порез на друге приходе 24 милиона РСД/годишње
- Порез на имовину око 63 милиона РСД/годишње.

Индикатор бр. 12	ТЕМА: ЕКОНОМСКИ РАЗВОЈ
	ИНДИКАТОР: Подстицаји за развој локалних самоуправа

у хиљ. дин.				
намена подстицаја - улагање у:	2010	2011	2012	2013
подстицање запошљавања	18.351	33.171	29.637	282
кадровске и људске ресурсе	3	122	-	-
подстицање извоза	29.700	26.475	17.221	-
подстицање производње	22.250	100	10.000	-
подстицање пољопривреде	290.345	220.228	452.207	95
заштиту животне средине	370	-	1.400	-
еколошку инфраструктуру	-	6.879	211	-
саобраћајну инфраструктуру	-	-	37.693	-
комуналну инфраструктуру	9.261	-	-	-
другу инфраструктуру	31.601	163.113	-	-
образовање, науку и спорт	-	2.828	271	-
друге намене	-	30.000	-	-
УКУПНО	401.881	482.916	548.640	377

Извор података:

Агенција за привредне регистре.

Коментар:

Подстицаји регионалног развоја су у периоду 2010. до 2013. године највећим делом били намењени подстицању пољопривреде (укупно око 963 милион РСД) и другу инфраструктуру која није саобраћајна, комунална и еколошка (укупно око 195 милиона РСД). Посматрајући по годинама, општина Нови Бечеј је највеће подстицаје регионалном развоју добила у 2012. години (укупно око 549 милиона РСД).

Посматрајући укупне општинске буџете у посматраним годинама, добијени подстицаји су значајни, тако да су у 2012. години достигли релативни износ од 70,33% од буџета Општине.

Индикатор бр. 13	ТЕМА: СТАНОВНИШТВО, ОБРАЗОВАЊЕ, КВАЛИТЕТ ЖИВОТА
	ИНДИКАТОР: Радни контингент

Опис	Укупно становништво	Мушко	Женско	Укупни радни контингент	Удео радног контингента у укупном становништву (%)
2007.	25.271	8.853	8.408	17.261	68,30%
2008.	24.970	8.799	8.313	17.112	68,53%

2009.	24.690	8.779	8.208	16.987	68,80%
2010.	24.422	8.769	8.120	16.889	69,15%
2011.	23.925	8.562	8.143	16.705	69,82%

Извор података:

Републички завод за статистику, „Општине и региони у Републици Србији“, годишњаци, 2008-2012. год.

Напомена:

Период 2007-2010 представља процењени број становника са стањем на 30.06, док су подаци за 2011. годину добијени на основу пописа становништва

**Коментар:**

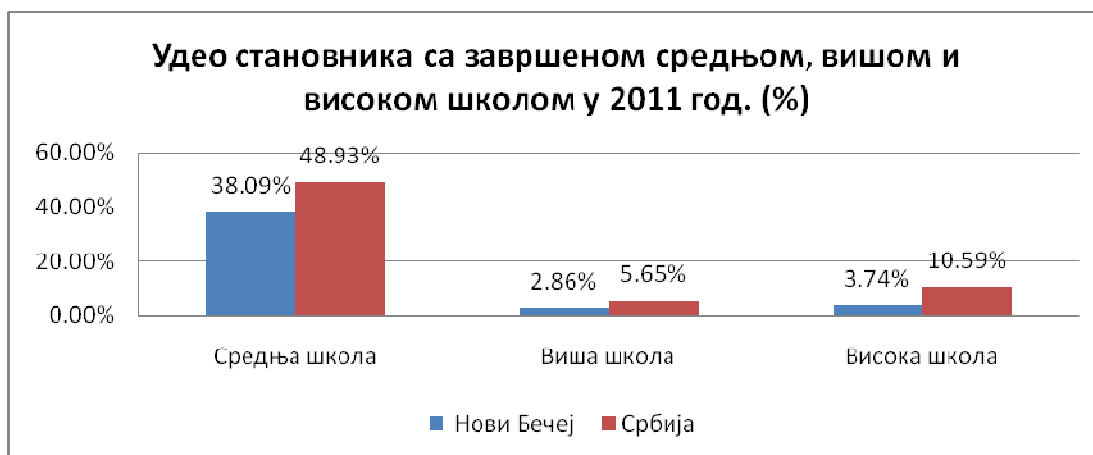
Удео радног контингента у укупном становништву релативно бележи раст од 68,3% (2008. године) до 69,82% (2011. године). У радном контингенту нешто је виши удео мушког становништва. Број становника је између два пописа порастао са 22.422 на 23.925.

Индикатор бр. 14.	ТЕМА: СТАНОВНИШТВО, ОБРАЗОВАЊЕ, КВАЛИТЕТ ЖИВОТА ИНДИКАТОР: Удео становника са завршеном средњом, вишом и високом школом
--------------------------	--

Категорија	Општина Н.Бечеј		Република Србија	
	2002.	2011.	2002.	2011.
Укупно становништво старије од 15 год.	22.422	23.925	6.321.231	6.161.584
Становништво са средњом школом	8.344	9.113	2.596.348	3.015.092
Становништво са вишом школом	687	685	285.056	348.335
Становништво са високом школом	560	895	411.944	652.234
% становништва са средњом школом	37,21%	38,09%	41,07%	48,93%
% становништва са вишом школом	3,06%	2,86%	4,51%	5,65%
% становништва са високом школом	2,50%	3,74%	6,52%	10,59%

Извор података:

Републички завод за статистику, „Општине и региони у Републици Србији”, годишњаци



Коментар:

Када је у питању образовни ниво становништва, Нови Бечеј има мањи удео становништва са средњом, вишом и високом стручном спремом у односу на Србију. Истовремено, значајно је напоменути да је број становника са средњом школом, а нарочито са високом школом порастао између два пописа. Највећи раст бележи се у категорији високо образованих, са 560 на 895 високо образованих становника, односно са 2,5% на 3,74%. Ови подаци указују на јачање људских ресурса на територији општине.

Индикатор бр. 15.

ТЕМА: ИНДИКАТОРИ УСЛОВА ЖИВОТА И БЛАГОСТАЊА

ИНДИКАТОР: Дужина путева у km/km^2

Опис	Дужина путева (km)	Површина (km^2)	Дужина путева (km/km^2)
Република Србија	43.344	88.361	0,49
Војводина	5.923	21.506	0,28
Нови Бечеј	80	609	0,13

Извор података:

Републички завод за статистику, „Општине и региони у Републици Србији”, годишњак, 2010.

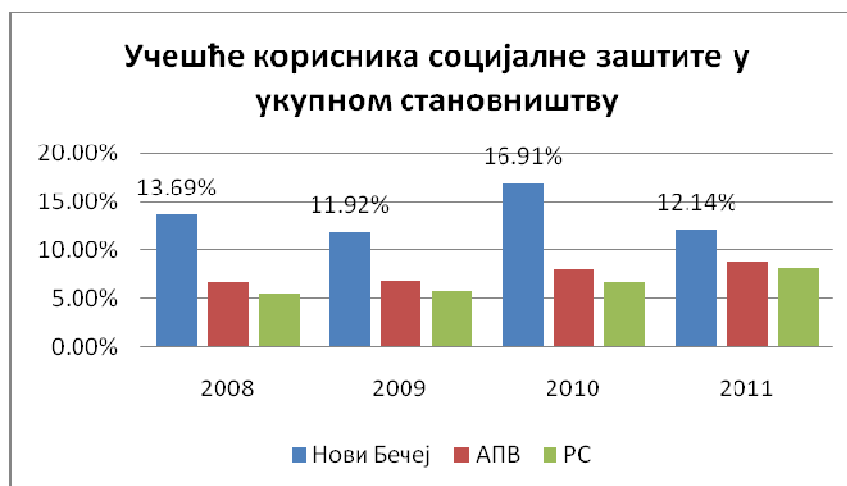
				j					
2008	24.970	1.979.389	7.350.222	3.419	131.837	400.388	13,69%	6,66%	5,45%
2009	24.690	1.968.356	7.320.807	2.943	135.112	417.335	11,92%	6,86%	5,70%
2010	24.422	1.957.585	7.291.436	4.130	155.852	490.060	16,91%	7,96%	6,72%
2011	23.925	1.931.809	7.186.862	2.904	168.447	584.828	12,14%	8,72%	8,14%

Извор података:

Републички завод за статистику, „Општине и региони у Републици Србији”, годишњаци

Напомена:

Број становника од 2008-2010. године представља процену на дан 30.06., док су подаци из 2011. године добијени на основу пописа становништва – први резултати

**Коментар:**

Учешће корисника социјалне заштите у укупном становништву је у Новом Бечеју током посматраног периода више него у Војводини и Србији. Додатно, учешће корисника социјалне заштите у укупном становништву бележи раст са 13,69% (2008. године) на 16,92% (2010. године), да би у 2011. години овај проценат пао на 12,14%.

Индикатор бр. 19	ТЕМА: ЖИВОТНА СРЕДИНА – ВОДА				
	ИНДИКАТОР: Квалитет површинских вода				

Водоток	Потез	Квалитет/година				
		2007.	2008.	2009.	2010.	2011.

Тиса	Нови Бечеј	Ван класе	III	III	III/IV	III/IV
Извор података: <i>Хидрометеоролошки годишњак 2007-2011.</i>						
Напомена: Оцена квалитета вода у Србији се не ради на основу ЕВI индекса већ на основу: - Правилника о опасним материјама у води Сл. Гласник РС бр. 31/82 и 46/91 - Уредбе о класификацији вода Службени лист 6/78						
Коментар: У посматраном периоду вода реке Тисе се кретала од категорије „ван класе“ до III/IV класе.						

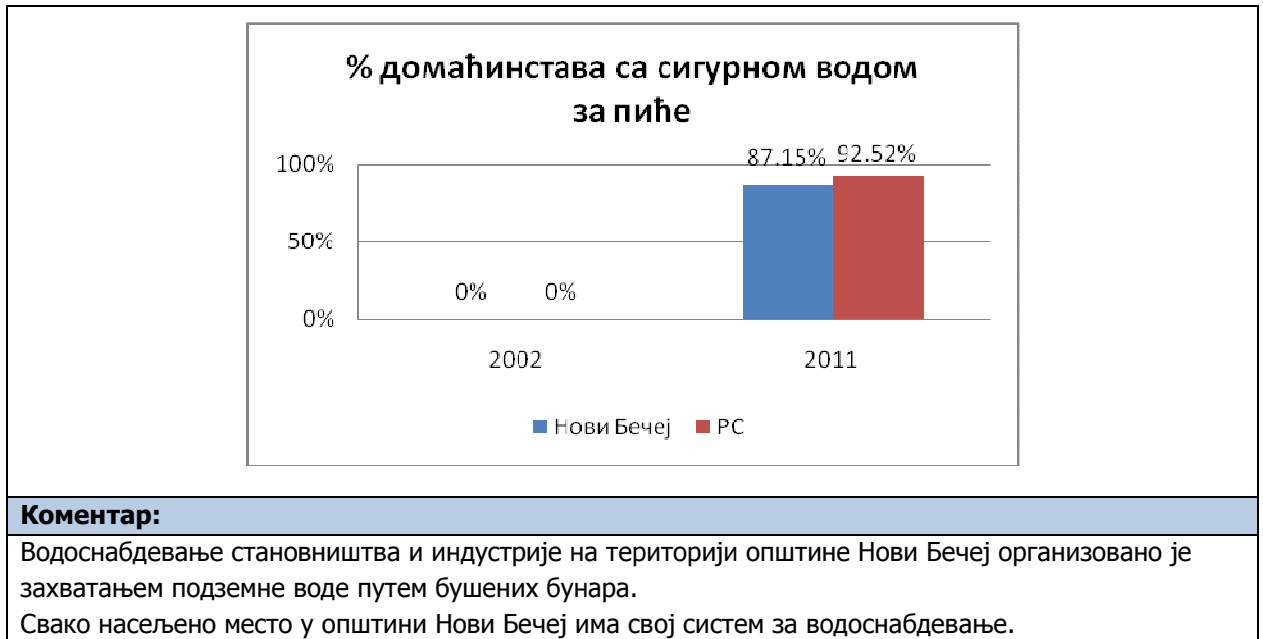
Индикатор бр. 20	ТЕМА: ЖИВОТНА СРЕДИНА – ВОДА
	ИНДИКАТОР: Домаћинства са сигурном водом за пиће

Дом. са сигурном водом за пиће	Број станова		Број станова прикључених на водовод		% станова са сигурном водом за пиће	
	Година	Нови Бечеј	РС	Нови Бечеј	РС	Нови Бечеј
2002.	9.414	2.521.190	Н.д.	Н.д.	Н.д.	Н.д.
2011.	10.551	3.231.931	9.195	2.990.163	87,15%	92,52%

Извор података:
Републички завод за статистику, Годишњак „Општине и региони у Републици Србији“, 2012. год. Попис у Републици Србији 2011., први резултати

Напомене:

- Коришћен је индикатор везан за број станова (ПОПИС 2011.) како у случају општине Нови Бечеј тако и у случају РС.
- Наиме, подаци о броју прикључака односе се на број станова, а не на број домаћинстава, односно према броју постојећих прикључака на територији општине (подаци добијени од релевантних служби), јер би се рачунато по домаћинствима добило да постоји више прикључака него домаћинстава (према последњем попису 2011.).

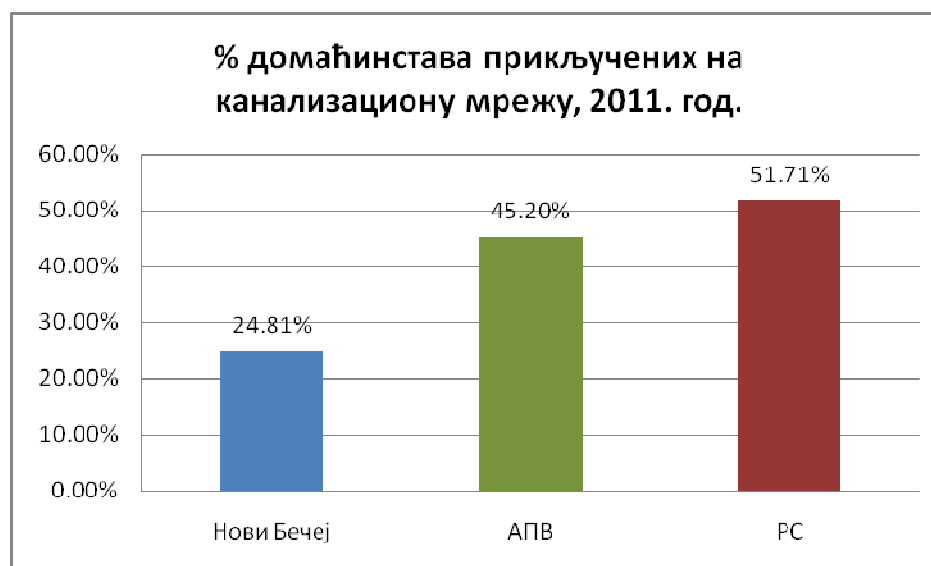


Индикатор бр. 21	ТЕМА: ЖИВОТНА СРЕДИНА – ВОДА
	ИНДИКАТОР: Домаћинства прикључена на канализациону мрежу

	Број станова			Број станова прикључених на канализациону мрежу			% станова прикључених на канализациону мрежу		
	Нови Бечеј	АПВ	РС	Нови Бечеј	АПВ	РС	Нови Бечеј	АПВ	РС
2011.	10.551	848.064	3.231.931	2618	383.325	1.671.117	24,81	45,20%	51,71%

Извор података:

Републички завод за статистику, Годишњак „Општине и региони у Републици Србији“, 2012. год. Попис у Републици Србији 2011., први резултати

**Напомена:**

Подаци о укупном броју домаћинства узети су из публикације РЗС - Књига 2 Инсталације у становима

Коментар:

Општина Нови Бечеј са око 25% прикључених станова на канализациону мрежу, о овом индикатору далеко заостаје за АП Војводином, а нарочито за Републиком Србијом.

У насељу Нови Бечеј изграђена је канализација у дужини од 15 km. Највећи проблем у насељеном месту Нови Бечеј је недовољна изграђеност секундарне канализационе мреже. У насељу Ново Милошево изграђено је 65 km канализационе мреже. Насеља Кумане и Бочар немају изграђену канализацију.

Индикатор бр. 22	ТЕМА: ЖИВОТНА СРЕДИНА – ВАЗДУХ ИНДИКАТОР: Број дана са лошим квалитетом ваздуха
-------------------------	--

	2006.	2012.
Број дана са лошим ваздухом	5	
Извор података: <i>нема</i>		
Коментар:		
<p>На територији општине Нови Бечеј не постоје системска и континуирана мерења квалитета ваздуха. На квалитет ваздуха у Општини највећи утицај има прашина са пољопривредног земљишта која нису прекривена вишегодишњом вегетацијом, а не постоји заштитни зелени појас око насељених места.</p> <p>Сагоревање фосилних и других чврстих горива је значајан начин грејања у зимском периоду и поред гасификације насеља.</p>		

Индикатор бр. 23	ТЕМА: ЖИВОТНА СРЕДИНА – КОРИШЋЕЊЕ ЗЕМЉИШТА ИНДИКАТОР: Напуштено и загађено земљиште	
	<i>ha</i>	%
Република Србија		
Напуштено земљиште	-	-
Загађено земљиште	-	-
Општина Нови Бечеј		
Напуштено земљиште		
Загађено земљиште		
Извор података: <i>Нема</i>		
Коментар:		
Нема		

Индикатор бр. 24	ТЕМА: ЖИВОТНА СРЕДИНА – ОТПАД
	ИНДИКАТОР: Градски отпад по врсти одлагања

Вредности				
Административна јединица	Депонија, <i>t</i>	Спаљен отпад, <i>t</i>	Рециклиран, <i>t</i>	Процена количине отпада која завршава без икаквог управљања, <i>t</i>
Нови Бечеј, 2010	8.300	0	71,3	3.000
Извор података: Брантнер отпадна привреда д.о.о.				
Коментар: Количина отпада је процењена према броју истовара камиона на депонији. ДОО Брантнер годишње рециклира близу 100 тона отпадних материја и то: картон, папир, пет амбалажа, лименке и најлон.				

Индикатор бр. 25	ТЕМА: ЖИВОТНА СРЕДИНА – ОТПАД
	ИНДИКАТОР: Рециклирани отпад по врстама

	Укупно (<i>t</i>)	Стакло (<i>t</i>)	Папир (<i>t</i>)	Пластика (<i>t</i>)	Остало (<i>t</i>)
2008.	50,6	-	25,10	25,5	-
2009.	70,6	-	43,60	27,00	-
2010.	71,3	-	25,10	39,80	6,40
2011.	128,8	-	73,54	42,80	12,50
2012.	99,6	-	26,45	53,04	20,14
2013.					
Извор података: Брантнер отпадна привреда д.о.о.					



Индикатор бр. 26	ТЕМА: ЖИВОТНА СРЕДИНА – ЕНЕРГИЈА
	ИНДИКАТОР: Укупна потрошња енергије подељена по врсти горива

Укупна потрошња енергије подељена по врсти горива	Струја, MW/h	Бензин, /	Гас, 10 ⁶ m ³	Нафта, /	Дрво, m ³	Мазут, t
2012.	-	899.000	2.172	3.190.000	-	-
Извор података: <i>Лукоил, ГП Нови Бечеј, НИС, ЈП „Комуналац“ Нови Бечеј</i>						
Напомена: Количине за бензин и нафту изражене су у литрама, а не у тонама.						
Коментар: Подаци о потрошњи струје су недоступни. Подаци о осталим врстама горива односе се само на 2012. годину пошто су исти за претходне године (2010 и 2011) недоступни у датом моменту.						

Индикатор бр. 27	ТЕМА: ЖИВОТНА СРЕДИНА – ГАСОВОД ИНДИКАТОР: Процент прикључења на гасовод
-------------------------	---

Локација	Пројекат		Изграђено		Активно		Остало		Домаћинства	
	2006.	2012.	2006.	2012.	2006.	2012.	2006.	2012.	2006.	2012.
Нови Бечеј	-	-	1.967	1.995	1.773	1.807	91	101	1.682	1.706
Кумане	-	-	634	644	487	498	25	29	462	469
Ново Милошево	2.000	2.000	1.284	1.345	1.284	1.061	67	41	1.115	1.020
Бочар	600	600	509	520	402	372	21	18	413	354
Извор података: <i>ЈП Комуналац Нови Бечеј, ЈП Србијагас Кикинда</i>										
Коментар:										
Нема коментара										

Анекс 2: Одлука о изради СЛОРаи Одлука о изменама и допунама одлуке о изради СЛО

На основу члана 32. Закона о локалној самоуправи („Службени лист Републике Србије”, број 129/07) и члана 56. Статута Општине Нови Бечеј (Службени лист Општине Нови Бечеј, број 9/2008), Општинско веће општине Нови Бечеј на седници 18.02.2013. донело је

**ОДЛУКУ
О ПРИСТУПАЊУ ИЗРАДИ
СТРАТЕГИЈЕ ОДРЖИВОГ РАЗВОЈА ОПШТИНЕ НОВИ БЕЧЕЈ**

Члан 1.

Општина Нови Бечеј приступа изради Стратегије одрживог развоја општине Нови Бечеј за период од 2014. до 2020. године (у даљем тексту: **Стратегија**).

Члан 2.

Циљ израде Стратегије је да се обезбеди одржив друштвено – економски развој општине Нови Бечеј, кроз континуитет процеса стратешког планирања усмереног на уједначавање развоја и ангажовање локалних ресурса, широке грађанске партиципације и укључења свих релевантних чинилаца, а тиме унапређујући квалитет живота свих грађана.

Члан 3.

Именује се Стратешки савет за израду Стратегије:

1. Саша Шућуровић, председник општине Нови Бечеј,
2. Томислав Ратковић, заменик председника општине Нови Бечеј,
3. Ивица Миланков, помоћник председника општине за област предузетништва,
4. Зоран Пушић, помоћник председника општине за област пољопривреде,
5. Милован Баштованов, помоћник председника општине за област комуналних послова,
6. Радмила Станковић, Начелник Општинске управе Нови Бечеј,
7. Срђан Главашки, председник Скупштине Општине Нови Бечеј,
8. Миливој Перић, члан Општинског већа задужен за спорт, здравство и социјалну заштиту,
9. Радослав Шећеров, члан Општинског већа задужен за сарадња са Месним заједницама,
10. Страхиња Васковић, члан Општинског већа задужен за омладину,
11. Срђан Ћопић, члан Општинског већа задужен за туризам,
12. Бало Тибор, члан Општинског већа задужен за просвету.
13. Јанко Марина, члан Општинског већа задужена за област културе и родне равноправности,
14. Драган Попов, члан Општинског већа задужен за пољопривреду,
15. Иван Јакшић, члан Општинског већа задужен за предузетништво,
16. Предраг Усеиновић, члан Општинског већа задужен за урбанизам, градитељство и заштита животне средине
17. Стеван Цуцин, председник Савета Месне заједнице Кумане,
18. Милош Лалић, председник Савета Месне заједнице Нови Бечеј,
19. Игор Мунђан, председник Савета Месне заједнице Бочар,
20. Александра Ђуричин, председник Савета Месне заједнице Ново Милошево,
21. Иван Драгић, ЈП Дирекција Нови Бечеј,

22. Милош Звекић, ЈП „Комуналац“
23. Марија Брковић, ЈП „Комуналац“,
24. Др Љиљана Богнић, директор Геронтолошки центар Нови Бечеј,
25. Др Анђелка Коровљев, директор Дом здравља Нови Бечеј,
26. Ивана Ћук, Дом здравља Нови Бечеј,
27. Светлана Главашки, Канцеларија за ЛЕР Нови Бечеј,
28. Немања Васковић, Туристичка организација општине Нови Бечеј,
29. Едит Зеребелџи Тењи, Дом Културе Нови Бечеј,
30. Александар Нићетин, СРЦ „Јединство“,
31. Слађана Ђорђевић, ЈП „Радио НБ“ Нови Бечеј,
32. Славица Арсенов, Центар за социјални рад општине Нови Бечеј,
33. Дејан Вулеташ, Канцеларија за младе општине Нови Бечеј,
34. Јасмина Белић, Канцеларија за родну равноправност општине Нови Бечеј,
35. Владимир Давидовић, ОШ „Јосиф Маринковић“ Нови Бечеј,
36. Душко Терзин, ОШ „Милош Попов“ Ново Милошево,
37. Зорица Гарчев, ОШ „М. Чиплић“ Нови Бечеј,
38. Марија Станчић, ОШ „Милан Станчић - Уча“ Кумане,
39. Милица Михајловић, ОШ „Доситеј Обрадовић“ Бочар,
40. Јован Станковић, Средња школа Нови Бечеј,
41. Драган Милорадовић, ПУ „Пава Сударски“ Нови Бечеј,
42. Сенада Славковић, Србија Манифатуре,
43. Весна Звекић, *NEXE* Група,
44. Тамара Тадић, Брантнер Нови Бечеј,
45. Душанка Дујин, ЗЗ Врањево Нови Бечеј,
46. Вребалов Дејан, Вребалов Аграр Нови Бечеј,
47. Сава Арсенов, МК Комерц Ново Милошево,
48. Драган Бањац, ЗСП Сомбор, Нови Бечеј,
49. Милорад Игић, *NEXE* Група Нови Бечеј,
50. Драган Мартиновић, Асоцијација младих општине Нови Бечеј,
51. Марија Теофановска, Хуманитарни центар Сунцокрет,
52. Невена Суботић, Новинар,
53. Илија Ласло, Мађарска заједница,
54. Тамара Јованов, Ромска заједница,
55. Ласло Шурањи, лица са посебним потребама,
56. Др Војислав Блажин, Удружење сточара,
57. Миливој Вребалов, Скупштина АПВ,
58. Радомир Топалов, РЦР Банат

Члан 4.

За Координатора израде Стратегије одређује се Томислав Ратковић, за заменицу Координатора Радмила Станковић, за послове административног асистента Светлана Главашки.

Члан 5.

У циљу спровођења ове Одлуке биће формиране Радне групе за израду Стратегије.

Члан 6.

За мониторинг и евалуацију израде Стратегије именује се радно тело у саставу: Милица Нешић, Драган Балабан и Миљан Исаков.

Члан 7.

Техничку подршку у процесу израде Стратегије ће пружити Регионални центар за друштвено-економски развој – Банат.

Члан 8.

Рок за израду предлога Стратегије јесте 30. септембар 2013. године, а рок за усвајање Стратегије јесте 31.12.2013.године.

Члан 9.

Ова Одлука ступа на снагу осмог дана од дана објављивања у „Службеном листу општине Нови Бечеј“

ОПШТИНСКО ВЕЋЕ ОПШТИНЕ НОВИ БЕЧЕЈ

Број: I 01-30-5/2013
Дана: 18.02.2013. године
...Нови Бечеј

Председник
Општинског већа
Саша Шућуровић



На основу члана 32. Закона о локалној самоуправи („Службени лист Републике Србије“, број 129/07) и члана 56. Статута Општине Нови Бечеј (Службени лист Општине Нови Бечеј, број 9/2008), Општинско веће општине Нови Бечеј на 20. седници одржаној дана 26.07.2013. донело је

**ОДЛУКУ ИЗМЕНАМА И ДОПУНАМА ОДЛУКЕ О ПРИСТУПАЊУ ИЗРАДИ
СТРАТЕГИЈЕ ОДРЖИВОГ РАЗВОЈА ОПШТИНЕ НОВИ БЕЧЕЈ**

Члан 1.

У Одлуци о приступању изради Стратегије одрживог развоја општине Нови Бечеј (Службени лист Општине Нови Бечеј, број 5/2013) назив Одлуке мења се и гласи:
„Одлука о приступању изради Стратегије развоја општине Нови Бечеј“

Члан 2.

Члан 3. Одлуке мења се и гласи:

„Разрешавају се чланови Сратешког савета за израду Стратегије:

1. Томислав Ратковић, заменик председника општине Нови Бечеј,
2. Зоран Пушић, помоћник председника општине за област пољопривреде,
3. Милован Баштованов, помоћник председника општине за област комуналних послова,
4. Радмила Станковић, Начелник Општинске управе Нови Бечеј,
5. Срђан Главашки, председник Скупштине Општине Нови Бечеј,
6. Страхиња Васковић, члан Општинског већа задужен за омладину,
7. Срђан Ћопић, члан Општинског већа задужен за туризам,
8. Драган Попов, члан Општинског већа задужен за пољопривреду,
9. Иван Јакшић, члан Општинског већа задужен за предузетништво,
10. Иван Драгић, ЈП Дирекција Нови Бечеј,
11. Ивана Ћук, Дом здравља Нови Бечеј,
12. Светлана Главашки, Канцеларија за ЛЕР Нови Бечеј,
13. Едит Зеребељи Тењи, Дом Културе Нови Бечеј,
14. Александар Ниђетин, СРЦ „Јединство“,
15. Славица Арсенов, Центар за социјални рад општине Нови Бечеј,
16. Јасмина Белић, Канцеларија за родну равноправност општине Нови Бечеј,
17. Драган Бањац, ЗСП Сомбор, Нови Бечеј,
18. Миливој Вребалов, Скупштина АПВ,

За чланове Сратешког савета за израду Стратегије именују се:

1. Матија Ковач, заменик председника општине Нови Бечеј,
2. Миљан Исаков, помоћник председника општине за нормативну и управну делатност,
3. Саша Војновић, помоћник председника општине за комуналне делатности,
4. Душко Петровић, в.д. начелника Општинске управе Нови Бечеј,
5. Саша Максимовић, председник Скупштине општине Нови Бечеј,
6. Душан Павловић, члан Општинског већа задужен за омладину,
7. Олга Лалић, члан Општинског већа задужен за сарадњу са маргинализованим друштвеним групама,
8. Милан Калуђерски, члан Општинског већа задужен за пољопривреду,

9. Бранко Свиленгаћин, члан Општинског већа задужен за здравство,
10. Иван Бошњак, ЈП „Дирекција за планирање, изградњу, уређење насеља и заштиту животне средине општине Нови Бечеј”,
11. Дарко Милановић, НВО Ековарош,
12. Саша Дујин, Канцеларија за ЛЕР општине Нови Бечеј,
13. Новица Блажин, Дом културе Нови Бечеј,
14. Ранко Јањић, СРЦ „Јединство”,
15. Игор Вујовић, Центар за социјални рад општине Нови Бечеј,
16. Стеван Попов, Канцеларија за пољопривреду
17. Кристијан Лукић, Омладински клуб Новог Бечеја-НБО,
18. Цецилија Дујин, ПААД центар за социокултуролошке изузетности,”

Члан 3.

Члан 4. Одлуке мења се и гласи:

„ За Координатора израде Стратегије (координатор пројекта) одређује се Матија Ковач за заменика координатора (координатор Стратегије) Миљан Исаков, за послове административног асистента (асистент на пројекту) Саша Дујин.”

Члан 4.

Члан 5. Одлуке мења се и гласи:

„У циљу спровођења ове Одлуке биће формиране Радне групе за израду Стратегије и то Радна група за инфраструктуру и Радна група за туризам, Радна група за образовање, здравствену и социјалну заштиту, спорт и културу, Радна група за индустријски развој, МСП и пољопривреду и Радна група за заштиту животне средине. За координаторе радних група именовани су: за Радну групу за инфраструктуру - Иван Бошњак, за Радну групу за туризам - Немања Васковић, за Радну групу за образовање, здравствену и социјалну заштиту, спорт и културу – Јована Вокић, за Радну групу за индустријски развој, МСП и пољопривреду-Небојша Томић и за Радну групу за заштиту животне средине – Жива Неатница. „

Члан 5.

Члан 6. Одлуке мења се и гласи:

„За мониторинг и евалуацију израде Стратегије именује се радно тело у саставу: Милица Нешић, Драган Балабан и Кристина Врешњак.”

Члан 6.

Ова Одлука ступа на снагу осмог дана од дана објављивања у „Службеном листу општине Нови Бечеј”

ОПШТИНСКО ВЕЋЕ ОПШТИНЕ НОВИ БЕЧЕЈ

Број: III 02-30-9/2013
Дана: 26.07.2013. године
Нови Бечеј



Анекс 3: Кратки описи ТОП 10 пројеката

Пројекат - 01														
Стратешки циљ	1.2 РАЗВИЈЕНИ КАПАЦИТЕТИ/САДРЖАЈИ ЗА ЗАДОВОЉАВАЊЕ ДРУШТВЕНИХ ПОТРЕБА СТАНОВНИШТВА													
Програм	1.2.3 Програм: Развој услова и подизање квалитета услуга у сфери социјалне заштите													
Пројекат	1.2.3.1. Повећање смештајних капацитета и проширење спектра услуга Дома за душевно оболела лица Сцети Василије Острошки Чудотворац у Новом Бечеју													
Опис пројекта	Адаптација и уређење објекта у складу стандардима неопходним за несметани рад – збрињавање одраслих и старијих а у складу са утврђеним психофизичким статусом.													
Циљеви	Капацитети и садржаји неопходни за подизање квалитета услуга у сфери социјалне заштите су унапређени													
Очекивани резултати	Објекат је у потпуности уређен и приведен намени.													
Индикатори	<ul style="list-style-type: none"> • 80 нових постеља • 30 новозапослених <ul style="list-style-type: none"> • 1300 м² новоизграђеног корисног простора 													
Пројектне активности	<ul style="list-style-type: none"> • Грађевинско занатски радови • Радови на водоводу и канализацији • Радови на електроинсталацији • Радови на централног грејању • Опремање адекватним садржајем (намештај-кревети, ормани, полице... и медицинском опремом и апаратима) 													
Полазне претпоставке	<ul style="list-style-type: none"> • Средства потребна за целокупну реализацију пројекта су обезбеђена 													
Време трајања (почетак-завршетак)	2014		2015		2016		2017		2018		2019		2020	
	x	x	x	x										
Процена трошкова/Вредност пројекта (РСД)	79.220.000				Износ и извори финасирања				<ul style="list-style-type: none"> • 37.280.000 АПВ • 2.000.000 ЛС • Донатори, ЕУ фондови 					
Партнери	Дом за душевно оболела лица Свети Василије Острошки Чудотворац у Новом Бечеју и ЛС													
Статус пројекта	2005. ЛС је откупила зграду у вредности 4.000.000 РСД (40.000 ЕУР) Потписан уговор са АПВ (Фонд за капитална улагања) за завршетак пројекта од 2.000.000 РСД. Урађена комплетна документација са прибављеним адекватним дозволама и студијом одрживости.													

Пројекат - 02														
Стратешки циљ	1.2. РАЗВИЈЕНИ КАПАЦИТЕТИ/САДРЖАЈИ ЗА ЗАДОВОЉАВАЊЕ ДРУШТВЕНИХ ПОТРЕБА СТАНОВНИШТВА													
Програм	1.2.4. Развој услова и подизање квалитета услуга у сфери културе													
Пројекат	1.2.4.5. Санација крова и електричних инсталација Дома културе у Новом Бечеју													
Опис пројекта	Кров и електричне инсталације на згради Дома културе стари су преко 30 година и у веома је лошем стању. Услед лоше кровне конструкције честа су прокишњавања што значајно нарушава ентеријер објекта. Електричне инсталације не могу да издрже већа оптерећења, а у случајевима прокишњавања доводе се у опасност запослени као и посетиоци.													
Циљеви	Реконструкција крова и електричних инсталација													
Очекивани резултати	Повећана енергетска ефикасност Смањени трошкови одржавања Повећана безбедност Спречено даље пропадање објекта Створени услови за одржавање различитих културних активности													
Индикатори	<ul style="list-style-type: none"> • Саниран кров Дома културе • Саниране електричне инсталације 													
Пројектне активности	Грађевински радови Радови на електро инсталацијама													
Полазне претпоставке	Урађен грађевински и електро пројекат, добијене неопходне дозволе													
Време трајања (почетак-завршетак)	2014		2015		2016		2017		2018		2019		2020	
	x	x	x	x	x	x								
Процена трошкова/Вредност пројекта(РСД)	3.000.000				Износ и извори финасирања			<ul style="list-style-type: none"> • 2.500.000 Донатори (АПВ, Влада РС, ЕУ) • 500.000 ЛС 						
Партнери	Дом културе, ЛС, ЕУ фондови													
Статус пројекта	Израђен грађевински пројекат													

Пројекат - 03													
Стратешки циљ	2.1. ПОДИЗАЊЕ КВАЛИТЕТА ТУРИСТИЧКЕ ПОНУДЕ												
Програм	2.1.1. Шире брендирање Великогоспојинских дана												
Пројекат	2.1.1.1. Едукације о примени бренда на производе у туризму у циљу бољег пласмана истих на тржиште												
Опис пројекта	<p>Пројекат подразумева:</p> <ul style="list-style-type: none"> Унапређење маркетинг и брендинг стратегије постојећих или нових производних и услужних брендова Унапређење дизајна локалних производа Унапређење интернет, аудио, видео и штампаних комуникација локалних производа (односно пријављеног бренда) Едукација привредних субјеката у области маркетинга (подршка стицању нових знања и примене модерних алата маркетинга) 												
Циљеви	Подстицање примене брендинга и маркетинга у пословању економских субјеката, али и домаћинства и развој производних и услужних брендова на територији општине Нови Бечеј, а ради побољшања услова живљења грађана												
Очекивани резултати	<ul style="list-style-type: none"> Унапређење свести о значају стварања бренда Новог Бечеја Повећање броја квалитетних и препознатљивих производних и услужних брендова из Новог Бечеја Повећање обима пословних активности, производње и пласмана производа и услуга Ефективније позиционирање појединачних брендова (производ, услуга, предузеће) као важних елемената идентитета Унапређење конкурентности локалних производа, предузетника и малих и средњих предузећа општине Нови Бечеј 												
Индикатори	Спроведене 3 едукације годишње												
Пројектне активности	<ul style="list-style-type: none"> Едукације Помоћ у позиционирању локалних производа Промоција локалних производа 												
Полазне претпоставке	<ul style="list-style-type: none"> Великогоспојински дани представљају манифестацију која сваке године привуче више од 200.000 хиљада посетилаца и као таква је препозната у земљи али и региону. Ова чињеница омогућила би произвођачима различитих туристичких производа да исте пласи 												
Време трајања (почетак-завршетак)	2014	2015	2016	2017	2018	2019	2020						
	x	x	x	x									
Процена трошкова / Вредност пројекта (РСД)	1.000.000,00		Износ и извори финасирања		<ul style="list-style-type: none"> 900.000,00 Донатори, пословна удружења 100.000,00 ЛС 								
Партнери	Туристичка организација Нови Бечеј (ТО НБ), ЛС, грађанство, Влада АПВ, Влада РС												
Статус пројекта	Пројекат је у току												

Пројекат - 04													
Стратешки циљ	2.1 ПОДИЗАЊЕ КВАЛИТЕТА ТУРИСТИЧКЕ ПОНУДЕ												
Програм	2.1.2 Развој других видова туризма												
Пројекат	2.1.2.3Изградња wellness spa resort-a												
Опис пројекта	Пројектни тим је формулисао мисију развоја будуће туристичке дестинације и основано је предузеће „Vojvodina Spa“ d.o.o. На предлог пројектног тима, одређена је Зона развоја туризма за све будуће туристичке активности. Зона развоја подељена је на „Главну туристичку зону“ око дворца Карачоњи, „Зону проширења“ на околном слободном земљишту према будућој новој заобилазници и „Унутрашњу зону насеља“ са приватним објектима и земљиштем са обе стране главне улице. Развој овог програма се заснива на блиској сарадњи између јавног партнера - општине Нови Бечеј и приватног партнера VAMED који преузима улогу оператера.												
Циљеви	Формирање туристичке зоне и изградње модерног wellness spa центра са циљем да се искористе постојећи природни ресурси и изгради термална бања у НовомМилошеву.												
Очекивани резултати	Уређен wellness spa resort и омогућени предуслови за развој бањског и других видова туризма у општини Нови Бечеј												
Индикатори	<ul style="list-style-type: none"> • 200 директних радних места • 300 индиректно запослених (локално становништво...) • Опремљен и оспособљен wellness spa resort 												
Пројектне активности	<p>Фаза развоја I- основе развоја и инфраструктурални захтеви(концептуални развој, обезбеђивање земљишта, термална бушотина и геотермална електрана, заобилазница и прилазни пут, потребна инфраструктура, паркиралиште, реновирање парка и спољашњости дворца</p> <p>Фазе развоја II ,III – wellness spa центар (развијање кључног пројекта) и Дворца Карачоњи (обнова и реконструкција дворца, његових пратећих објеката)</p> <p>Фазе развоја IV, V – комплеметарна понуда (развој будуће инфраструктурне понуде) и додатни смештај (развој даљих смештајних пројеката у туристичкој зони)</p>												
Полазне претпоставке	Обезбеђена средства, урађени грађевински пројекти и прибављене све неопходне дозволе и сагласности												
Време трајања (почетак-завршетак)	2014	2015	2016	2017	2018	2019	2020						
	x	x	x	x	x	x	x	x	x	x	x	x	x
Процена трошка/ Вредност пројекта(РСД)	6. 124.000.000		Износ и извори финансирања		<ul style="list-style-type: none"> • 2.034.000.000 ЕУ и РС, • 4.090.600.000 VAMED, и • 200.000.000 ЛС 								
Партнери	VAMED, Влада РС, Влада АПВ, ЛС												
Статус пројекта	Од документације урађено: <ul style="list-style-type: none"> • Мастер план • Финални извештај • Архитектонски предконцепт 												

	<ul style="list-style-type: none"> • Студија утицаја на Србију
--	---

Пројекат - 05	
Стратешки циљ	2.1 ПОДИЗАЊЕ КВАЛИТЕТА ТУРИСТИЧКЕ УСЛУГЕ
Програм	2.1.2 Развој других видова туризма
Пројекат	2.1.2.6. Развој омладинског туризма - Реконструкција и адаптација објекта старе Општине „Врањево“ у павиљон културе са преноћиштем за младе
Опис пројекта	Планирано да се објект старе општине адаптира за потребе омладисног туризма, едукације младих, организације цивилног друштва и МСП сектора који ће моћи да користе ресурсе објекта. Услед непостојања адекватног простора за реализацију различитих семинара, едукативних радионица и др., а будући да је предметни објект велик, у плану је да се у делу објекта направи мултимедијална сала за ове потребе. Такође, услед недостатка смештајних капацитета, посебно за оне који у Нови Бечеј долазе на поменуте активности, предвиђено је да се део објекта старе општине прилагоди потребама смештаја односно пансиона. Из овог разлога, неопходно је и комунално опремити објект старе општине Врањево, како би корисници у потпуности могли да користе објект.
Циљеви	Побољшање услова за бављење културним, едукативним и другим активностима у туризму и образовању, а посебно услова за развој омладинског туризма
Очекивани резултати	Реконструкцијом и адаптацијом објекта старе општине у павиљон културе са преноћиштем за младе, на директан начин ће се унапредити живот младих Јачање капацитета објекта културе и туризма Брига о културно-историјским вредностима и њихова промоција
Индикатори	<ul style="list-style-type: none"> • Минимум 30 нових лежајева • Реконструисано и адаптирано 200m² простора • Минимум 200 корисника центра годишње • Минимум 30 одржаних едукација годишње • Минимум 5 ОЦД које користе простор центра редовно
Пројектне активности	<ul style="list-style-type: none"> • Припремни радови • Унутрашњи радови (грађевински радови, радови на електро мрежи, радови на хидратантској мрежи и водоводу и канализацији, грађевинско занатски радови) • Опремање простора • Отварање хостела
Полазне претпоставке	Последњих година објект је претрпео значајна инфраструктурна улагања. Локална самоуправа је из својих средстава, али и из средстава домаћих и страних донатора извршила радове на реконструкцији крова, фасаде и дела

	фасадне столарије, као и електро, молерске и фарбарске радове													
Време трајања (почетак-завршетак)	2014		2015		2016		2017		2018		2019		2020	
	x	x	x	x	x	x								
Процена трошкова/Вредност пројекта(РСД)	10.000.000				Износ и извори финансирања				<ul style="list-style-type: none"> Страни донатори, РС, АПВ, и 1.500.000 ЛС 					
Партнери	Влада РС, Влада АПВ, ТО НБ, Канцеларија за младе НБ, ОЦД, ЛС													
Статус пројекта	<ul style="list-style-type: none"> Главни архитектонско – грађевински пројекат Главни пројекат инсталација водовода, канализације и хидрантске мреже Главни пројекат заштите од пожара Главни пројекат електричних и громобранских инсталација Главни пројекат система за аутоматску детекцију и дојаву пожара Техничка контрола техничке документације Главног пројекта система за аутоматску детекцију и дојаву пожара Грађевинска дозвола Урађен је кров на објекту, фасада и започети су унутрашњи радови (6.200.000РСД) 													

Пројекат - 06														
Стратешки циљ	3.2. РАЗВОЈ ИНДУСТРИЈСКИХ КАПАЦИТЕТА													
Програм	3.2.1. Привлачење инвеститора у индустријски сектор													
Пројекат	3.2.1.1. Комплетно опремање свих индустријских (радних) зона													
Опис пројекта	Инфраструктурно опремање свих индустријских зона односи се на изградњу неопходне инфраструктуре: саобраћајница, водоводне мреже, мреже фекалне канализације, атмосферске канализације, тт мреже, гасификације ...													
Циљеви	Стварање основних предуслова за привлачење инвеститора													
Очекивани резултати	Опремљене индустријске зоне прилагођене потребама инвеститора Већи број инвеститора који послују у општини Нови Бечеј Већи проценат запосленог становништва													
Индикатори	<ul style="list-style-type: none"> Извршена гасификација три индустријске зоне Постављено 10 трафо станица са индустријском струјом Изграђена примарна и секундарна водоводна и канализациона мрежа Изграђена путна инфраструктура у оквиру зона 													
Пројектне активности	Израда пројектно техничке документације Грађевински и други радови													
Полазне претпоставке	Решени правно имовински односи, урађени грађевински пројекти и обезбеђене све неопходне сагласности и дозволе.													
Време трајања (почетак-завршетак)	2014		2015		2016		2017		2018		2019		2020	
	x	x	x	x	x	x	x	x	x	x	x	x	x	x
Процена	250.000.000				Износ и				• 200.000.000Донатори					

трошкова/Вредност пројекта(РСД)		извори финансирања	• 50.000.000ЛС
Партнери	Влада АПВ, Влада РС и ЛС		
Статус пројекта	Главни пројекат гасификације индустријске зоне Исток, План детаљне регулације урађен за све три зоне (усвојен)		

Пројекат - 07														
Стратешки циљ	4.2 ОЧУВАНИ ПРИРОДНИ РЕСУРСИ													
Програм	4.2.2 Праћење и унапређење стања природе и јавних површина													
Пројекат	4.2.2.1 Подизање пољозаштитних шумских појаса на територији општине Нови Бечеј													
Опис пројекта	Подизање пољозаштитних појасева на територији општине Нови Бечеј у циљу остваривања Просторног плана Републике Србије на пољу шумовитости, којим се предвиђа повећање шумовитости у Војводини са 6,8% на 14,3%.													
Циљеви	<ul style="list-style-type: none"> Повећање шумовитости у Војводини 													
Очекивани резултати	<ul style="list-style-type: none"> Очекивани резултати су да се по завршетку пројекта шумовитост у Војводини повећа са 6,8 % на 14,3%. 													
Индикатори	<ul style="list-style-type: none"> Посађено 5000 садница 50% садница је однеговано после 4 године 													
Пројектне активности	Пошто је општина Нови Бечеј 2010. године израдила пројектно – техничку документацију за подизање система пољозаштитних појасева уз атарске и локалне путеве, по обезбеђењу финансијских средстава могло би се одмах приступити реализацији.													
Полазне претпоставке	Постојање пројектно-техничке документације													
Време трајања (почетак-завршетак)	2014		2015		2016		2017		2018		2019		2020	
	x	x	x	x	x	x	x	x	x	x	x	x		
Процена трошкова/Вредност пројекта(РСД)	112.566.220			Износ и извори финасирања			<ul style="list-style-type: none"> Влада АПВ, и 20.000.000 ЛС 							
Партнери	Влада РС, Влада АПВ, ЛС и МЗ													
Статус пројекта	Општина Нови Бечеј је 2010. године израдила пројектно – техничку документацију													

Пројекат - 08													
Стратешки циљ	4.3 УНАПРЕЂЕЊЕ ИНФРАСТРУКТУРЕ												
Програм	4.3.1.Санација и изградња атмосферских канала и атарске каналске мреже												
Пројекат	4.3.1.2. Изградња и одржавање атмосферске канализације у грађевинским реонима у сва четири насељена места												
Опис пројекта	У општини Нови Бечеј од укупно изграђено 800 ха каналске мреже за одводњавање у функцији се налази око 460 ха. Када је реч о цевној дренажи изграђено је 1280 ха мреже, док је у функцији тек 320 ха. Пројекат подразумева најпре анализу тренутног стања мреже канала, снимање терена и израду												

	пројекта санације. Радови се изводе фазно, на годишњем нивоу.													
Циљеви	Инфраструктурно опремање свих насељених места општине ради побољшања квалитета живота становника													
Очекивани резултати	Израђен програм уређења мреже канала; имплементиран програм и санирани канали у свим катастарским општинама.													
Индикатори	<ul style="list-style-type: none"> Атмосферска канализација у дужини од 70 km у добром стању Изграђено 150 km отворене и затворене каналске мреже 													
Пројектне активности	Анализа стања мреже пољских путева и израда пројектно – техничке документације Извођење радова на санацији и уређењу каналске мреже													
Полазне претпоставке	Урађена пројектно-техничка документација и прибављене неопходне дозволе и сагласности													
Време трајања (почетак-завршетак)	2014		2015		2016		2017		2018		2019		2020	
	x	x	x	x	x	x	x	x	x	x	x	x	x	x
Процена трошкова/Вредност пројекта(РСД)	170.000.000				Износ и извори финасирања				<ul style="list-style-type: none"> 140.000.000 ЕУ фондови, РС, АПВ 30.000.000 ЛС 					
Партнери	Влада РС, Влада АПВ, ЛС													
Статус пројекта	Урађени идејни и главни грађевински пројекат													

Пројекат - 09														
Стратешки циљ	4.3 УНАПРЕЂЕЊЕ ИНФРАСТРУКТУРЕ													
Програм	4.3.2 Унапређење водоводне и канализационе мреже													
Пројекат	4.3.2.1 Пречистач комуналних отпадних вода у Новом Бечеју													
Опис пројекта	Изградња постројења за пречишћавање отпадних вода за насеље Нови Бечеј капацитета 20.750 еквивалент становника (ЕС)													
Циљеви	Елиминација отпадних материја из воде које оптерећују реципијент, како би се омогућио довод чистог и за реципијент базопасног ефлуента.													
Очекивани резултати	Испуштање пречишћених отпадних вода у реципијент које задовољавају квалитет вода друге категорије, а све у складу са важећим емисионим стандардима за испуштање отпадних вода (ГВЕ)													
Индикатори	<ul style="list-style-type: none"> Изграђен пречистач Комплетна канализациона мрежа је повезана са пречистачем 													
Пројектне активности	<ul style="list-style-type: none"> Грађевински део (90% вредности инвестиције) Опремање прве фазе (2% вредности инвестиције) Опремање друге фазе (0,7% вредности инвестиције) Електро инсталације (7,3 % вредности инвестиције) 													

Полазне претпоставке	Решени имовинско правни односи и урађена комплетна пројектно-техничка документација као и обезбеђене неопходне дозволе и сагласности													
Време трајања (почетак-завршетак)	2014		2015		2016		2017		2018		2019		2020	
	x	x	x	x	x	x	x	x	X	x	x	x	x	x
Процена трошка/Вредност пројекта(РСД)	110.000.000				Износ и извори финансирања				<ul style="list-style-type: none"> • 88.000.000 Донатори, РС и АПВ • 22.000.000 РСД ЛС 					
Партнери	Влада АПВ, Влада РС, ЛС													
Статус пројекта	Постоји урађен идејни пројекат из 2008. године који би требало прилагодити тренутним законским као и другим нормативима													

Пројекат – 10														
Стратешки циљ	4.4 УПРАВЉАЊЕ ОТПАДОМ													
Програм	4.4.1 Управљање посебним токовима отпада													
Пројекат	4.4.1.1 Санација, рекултивација и затварање привремене депоније у Новом Бечеју													
Опис пројекта	-													
Циљеви	Уређен систем управљања и одлагања коминалног чврстог отпада на територији општине Нови Бечеј													
Очекивани резултати	Престанак неадекватног одлагања комуналног чврстог отпада													
Индикатори	• Рекултивисана и затворена привремена депонија													
Пројектне активности	Машинско сабијање, поравнавање и прикупљање отпада до пројектованих кота. Прекривање инертним материјалом, геотекстилом и бентонит тепихом, уградња дренажног слоја, коначно прекривање хумусним слојем и биолошка рекултивација.													
Полазне претпоставке	Постојање и функционисање регионалне депоније, обезбеђена пројектно техничка-документација													
Време трајања (почетак-завршетак)	2014		2015		2016		2017		2018		2019		2020	
	x	x	x	x	x	x	x	x	X	x	x	x	x	x
Процена трошка/Вредност пројекта(РСД)	102.082.094				Износ и извори финансирања				<ul style="list-style-type: none"> • Донатори, • 10.000.000 РСД ЛС 					
Партнери	Влада АПВ, Влада РС, ЛС, Братнер ДОО													
Статус пројекта	Факултет техничких наука из Новог Сада је израдио Пројекат санације, рекултивације и затварања депоније у Новом Бечеју.													

Анекс 4: Профил локалне заједнице

Општина: НОВИ БЕЧЕЈ			
<p>Општина Нови Бечеј спада у ред потиских општина и налази се у самом центру Војводине и једна је од пет општина Средњебанатског региона. Нови Бечеј је смештен уз леву обалу реке Тисе на 66. километру од њеног ушћа у Дунав, и једини је град на Тиси чији је центар управо на реци, а краси га и најлепши тиски кеј. Поред Новог Бечеја, општину чине још три насељена места: Ново Милошево, Кумане и Бочар. Општина Нови Бечеј простире се на површини од 609 <i>km</i>²</p>			
Адреса општине: Жарка Зрењанина 8, 23272 Нови Бечеј		Електронска пошта: opstina@novibecej.rs	
Телефон: 023/772-320		Веб адреса: www.novibecej.rs	
Популација (попис из 2011. год.):	Број становника	Национални састав	Насељена места

	23.925	Срби 67%; Мађари 18%; Роми 5,5% и Остали 9,5%.			4 насеља: Нови Бечеј , Бочар, Кумане и Ново Милошево
Буџет Општине (у РСД):	2008.	2009.	2010.	2011.	2012.
	544.500.000,00	566.800.000	541.350.000	583.000.000	780.000.000
Величина општине:	Територија			Пољопривредна површина	
	60.860 <i>ha</i>			53.486 <i>ha</i>	
Стратешка документа:	<ol style="list-style-type: none"> 1. Стратегија одрживог развоја општине Нови Бечеј 2008-2012. 2. Акциони план Стратегије одрживог развоја општине Нови Бечеј 2009-2012 3. Стратегија развоја туризма општине Нови Бечеј – анализа и оцена вредности туристичких потенцијала општине Нови Бечеј (из 2009. г.) 4. Мастер план развоја туризма Ново Милошево - <i>spa</i> дестинација (из 2009. г.) 5. Локални план управљања чврстим отпадом на територији општине Нови Бечеј (из 2010. год.) 6. Локални акциони план за решавање питања избеглих, интерно расељених лица и повратника по основу споразума о реадмисији у општини Нови Бечеј у периоду 2013-2016. година 7. Локални акциони план запошљавања општине Нови Бечеј за 2013. годину 8. Стратегија развоја социјалне заштите општине Нови Бечеј 2008-2012. 9. План управљања специјални резерват Слано Копово 2011-2020. 10. Просторни план општине Нови Бечеј (из 2012. г.) 11. Локални акциони план политике за младе општине Нови Бечеј за период 2008-2013. 				

<p>Инфраструктура:</p>	<p>За општину Нови Бечеј је карактеристично да је мало извориште и одредиште роба и да су све транспортне трансакције везане за друмски саобраћај (ретко за железницу) односно за транспорте у околни простор и околне центре. Водни саобраћај је на овом простору заступљен преко пловне реке Тисе и пловних канала из система ДТД. Водни саобраћај, иако просторно присутан, минорно се користи за извршење транспортног рада за потребе овог простора.</p>		
<p>Значајнији пројекти:</p>	<p>Финансирани од стране Републике Србије</p>		
	<p>Број пројеката</p>	<p>Укупна вредност (у РСД)</p>	<p>Период</p>
<p>21</p>	<p>162.431.669</p>	<p>2008-2013</p>	
	<p>Финансирани од стране АП Војводине</p>		
	<p>Број пројеката</p>	<p>Укупна вредност (у РСД)</p>	<p>Период</p>
<p>40</p>	<p>410.000.000,00</p>	<p>2008-2013</p>	
	<p>Финансирани из ЕУ фондова</p>		

	Број пројеката	Укупна вредност (у ЕУР)	Период
	6	1.248.408	2006-2013
Братске општине/градови:	Sturovo/ Чешка Република; Mezőtúr/Мађарска; Крупа на Уни / БиХ; Књажевац/Србија; Стража (Словенија); Город Батаиск (Русија); Бузет (Хрватска)		



Израда ове Стратегије финансијски је потпомогнута од стране
Владе Аутономне покрајине Војводине

САДРЖАЈ

СКУПШТИНА ОПШТИНЕ

1.	Одлука о усвајању Стратегије развоја општине Нови Бечеј 2014-2020.године	23а	809
----	--	-----	-----

Службени лист општине Нови Бечеј издаје и штампа: Општинска управа Нови Бечеј